

УТВЕРЖДАЮ:
Должность Зам. председателя
Ф.И.О. А.Г. Муртазаев
Дата 05.06.2023



Акт
лесопатологического обследования № 26-2023
лесных насаждений Цумадинского лесничества
Республика Дагестан

Способ лесопатологического обследования: 1. Визуальный

2. Инструментальный V

Место проведения

Участковое лесничество	Урочище (дача)	Квартал	Выдел	Площадь выдела, га	Лесопатологический выдел	Площадь лесопатологического выдела, га
Цумадинское		12	2	1,3		

Лесопатологическое обследование проведено на общей площади 1,3 га.

Кадастровый номер участка: не предоставлен

Документ о праве пользования _____ нет _____

(тип документа о праве пользования, дата, номер, вид разрешенного использования лесов)

2.4.3 Поражено болезнями:

Болезнь/возбудитель	Порода	Встречаемость % от запаса насаждения	Степень поражения лесного насаждения (слабая, средняя, сильная)
1	2	3	4
-	-	-	-

3. Выборке подлежит ___ - ___ % деревьев по запасу, в том числе:

в том числе:

без признаков ослабления ___ %,

ослабленных ___ %

сильно ослабленных ___ %

усыхающих ___ %

свежего сухостоя ___ %,

свежего ветровала ___ %

свежего бурелома ___ %

старого сухостоя ___ %

старого ветровала ___ %

старого бурелома ___ %

Причины назначения: _____

Причины назначения: _____

Причины назначения: _____

Причины назначения: _____

2.6. Полнота лесного насаждения после уборки деревьев, подлежащих рубке, составит: ___-___.

Критическая полнота для данной категории лесных насаждений и преобладающей породы составляет: 0,3

ЗАКЛЮЧЕНИЕ к инструментальному обследованию участка.

С целью предотвращения негативных процессов, снижения ущерба от их воздействия назначено: **Назначение санитарно оздоровительных мероприятий не требуется**

Участковое лесничество	Урочище (дача)	Квартал	Выдел	Площадь, выдела, га	Лесопатологический выдел	Площадь лесопатологического выдела	Вид мероприятия	Площадь, мероприятия, га	Порода	Доля выбираемой древесины по запасу, %	Рекомендуемые сроки проведения мероприятия
Цумадинское	-	12	2	1,3	-	-	-	-	-	-	-

Ведомость временной пробной площади и абрис участка прилагаются (приложение 2 и 3 к Акту)

РЕКОМЕНДАЦИИ по проведению мероприятий, не относящихся к мероприятиям по предупреждению распространения вредных организмов нет

Дата проведения ЛПО 27.04.2023

Дата составления документа 25.05.2023

Исполнитель работ по проведению лесопатологического обследования

ФИО Помаскина Татьяна Ефимовна

Организация ООО «Эксперт»

Должность эксперт-лесопатолог

Подпись _____

Телефон 89023884223



Результаты проведения лесопатологических обследований лесных насаждений за апрель 2023 г.

Субъект Российской Федерации: Республика Дагестан
Участковое лесничество: Цумадинское

Лесничество (лесопарк): Цумадинское
Урочище (лесная дача): -

1	2	3	4	5	6	7	8	Таксационная характеристика лесного насаждения								18	Распределение деревьев по категориям состояния, % от запаса												35	36					
								9	10	11	12	13	14	15	16		17	19	ослабленные			ослабленные			26	27	28	29			30	31	32	33	34
без признаков ослабления	Н	Р	Н	Р	Н	Р	Н									Р			Н	Р	Р	Н	Р	усыхающие					свежий сухостой	старый сухостой					
12	2	1,3	Защитные	Противоразнозные	ОЗУ	7	8	9	10	11	12	13	14	15	16	17	18	19	20	21	22	23	24	25	26	27	28	29	30	31	32	33	34	35	36
													СВЧСВ2	0,6	4	130	83	39		35		23		-	-	-	-	1	-	1		820	3		1,3

Условные обозначения: Н – деревья не подлежат рубке, Р – деревья подлежат рубке

Исполнитель работ по проведению лесопатологического обследования:

ФИО Помаскина Татьяна Ефимовна Подпись Татьяна Дата составления документа 25.05.2023



**Ведомость
лесных участков с выявленными несоответствиями таксационным описанием**

Субъект Российской Федерации: Республика Дагестан
Участковое лесничество: Пумадинское

Лесничество (лесопарк): Пумадинское
Урочище (лесная дача): -

Год проведения лесоустройства	Номер квартала	Номер выдела	Площадь выдела, га	Целевое назначение лесов	Категория защитных лесов	ОЗУ	Источник данных	Номер лесопатологического выдела	Площадь лесопатологического выдела	Таксационная характеристика										Заложено пробных площадей	
										состав	порода	возраст, лет	средняя высота, м	средний диаметр, см	тип леса	полнота	бонитет	запас, куб м/га	Количество, шт	Общая площадь, га	
2007	12	2	1,3	Защитные	Противоэрозийные	-	Ф	-	-	11	12	13	14	15	16	17	18	19	20	21	
										10С	С	70	13	20	СВЧСБВ2	0,6	4	110	-	-	
2007	12	2	1,3	Защитные	Противоэрозийные	-	ТО	-	-	11	12	13	14	15	16	17	18	19	20	21	
										10С	С	86	15	20	СВЧСБВ2	0,6	4	130	-	0,15	

Условные обозначения: ТО – таксационные описание; Ф – фактическая характеристика лесного насаждения

Исполнитель работ по проведению лесопатологического обследования:

ФИО Помаскина Татьяна Ефимовна Подпись *Татьяна* Дата составления документа *16.06.2013*



ВРЕМЕННАЯ ПРОБНАЯ ПЛОЩАДЬ № 1

1.1 Субъект Российской Федерации: Республика Дагестан

Лесничество (лесопарк): Цумадинское

Участковое лесничество: Цумадинское

Урочище (дача): -

Квартал 12 Выдел 2 Площадь выдела 1,3 га.

Лесопатологический выдел: - Площадь лесопатологического выдела -

1.2 Метод перерасчета: сплошной , ленточная пробная площадь.

Количество лент/площадок: 1

Размеры площадок (длина x ширина/радиус): 10 x 150

Размер временной пробной площади: 0,15

1.3 Фактическая таксационная характеристика насаждения:

Состав: 10С возраст 86 тип леса СВЧСБВ2

Полнота 0,6; бонитет 4 ; запас на га 130 кбм.

1.4 Номер очага вредных организмов: _____

Тип очага вредных организмов: _____

Фаза развития очага вредных организмов: _____

1.5 Причина ослабления, повреждения насаждения и время: : погодные условия (820)

1.6 Назначенные мероприятия: Назначение санитарно оздоровительных мероприятий не требуется Величина отпада не превышает показатели естественного отпада в насаждении.

Исполнитель работ по проведению лесопатологического обследования:

ФИО Помаскина Татьяна Ефимовна Подпись

Помаскина

Дата составления документа 25.06.2013



ВЕДОМОСТЬ ПЕРЕЧЕТА ДЕРЕВЬЕВ

Итоговая ведомость по насаждению. СКС насаждения: 1,92

Ступени толщины см																Всего		
	1		2		3		4		5		5 (а,б,в)			5 (г,д,е)			Шт/куб.м.	В т. ч. подлежит рубке, %
	Н	З	Н	З	Н	З	Н	З	Н	З	Н	З	О	Н	З	О		
1	2	3	7	5	6	7	8	9	10	11	12	13	14	15	16	17	18	19
8			10		11		7							19			47/0,7	55
12			5		4									3			12/0,55	25
16																		
20																		
24																		
28			5														5/2,44	
32	3		3		2												8/5,57	
36	6		2		3												11/10,3	
40																		
Итого, шт	9		25		20		7							22			83	35
Итого, куб.м	7,7		6,78		4,56		0,10							0,42			19,56	0,52
Итого, куб, %	39		35		23		1							2			100	3

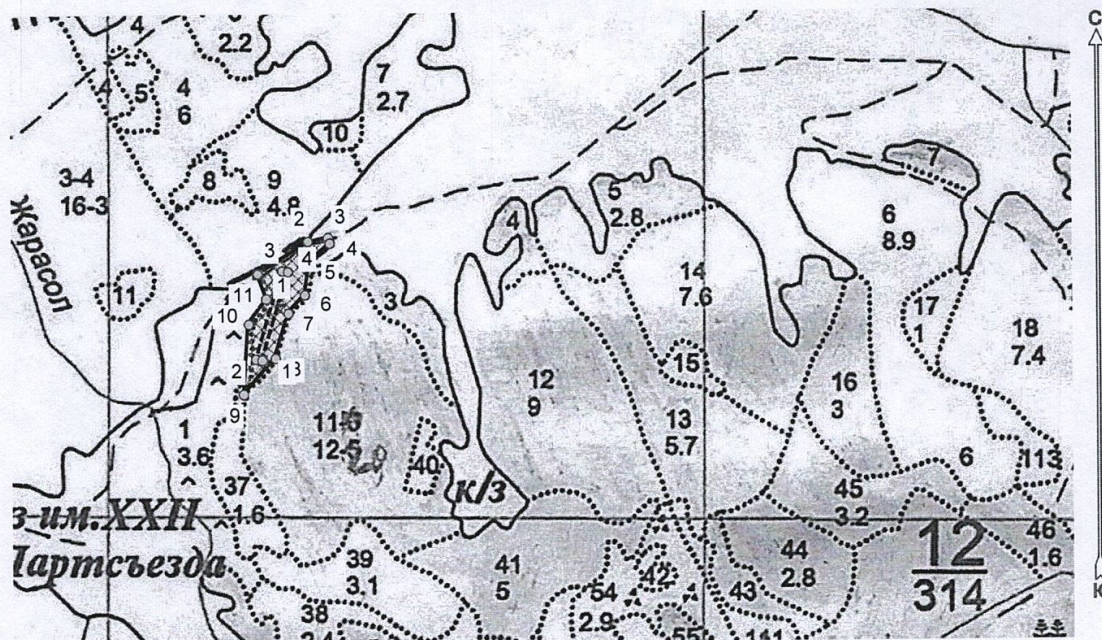
Порода: С СКС породы 1,92

Ступени толщины см																Всего		
	1		2		3		4		5		5 (а,б,в)			5 (г,д,е)			Шт/куб.м.	В т. ч. подлежит рубке, %
	Н	З	Н	З	Н	З	Н	З	Н	З	Н	З	О	Н	З	О		
1	2	3	7	5	6	7	8	9	10	11	12	13	14	15	16	17	18	19
8			10		11		7							19			47/0,7	55
12			5		4									3			12/0,55	25
16																		
20																		
24																		
28			5														5/2,44	
32	3		3		2												8/5,57	
36	6		2		3												11/10,3	
40																		
Итого, шт	9		25		20		7							22			83	35
Итого, куб.м	7,7		6,78		4,56		0,10							0,42			19,56	0,52
Итого, куб, %	39		35		23		1							2			100	3





Абрис лесного участка

: Республика Дагестан
 : Цумадинское лесничество
 : Цумадинское участковое лесничество, лесной квартал № 12, таксационный
 выдел № 2, площадь назначаемых мероприятий (Б/Н) 1,3 га.

Масштаб 1:10000



Условные обозначения:

	Границы назначенных мероприятий
	Привязки
	Привязка пробных площадей
	Пробная площадь

N квартала	N выдела	N лесопатологического выдела	Размеры ленты (круговой площадки) перечета					Координаты начала, конца и поворотных точек лент перечета/центров круговых площадок перечета	
			N ленты (площадки)	длина, м	ширина, м	радиус, м	площадь, га		
12	2	-	1	150	10		0,15	46,194557118°	46,195084784°

Экспликация или координаты поворотных точек лесосеки:

Общая площадь: 1,3 га

Эксплуатационная площадь: 1,3 га

Номера точек	Координаты точки	Румбы линий	Меры линий
1 - 2	46,194471287°;42,517431612°;	СВ 58,0°	98
2 - 3	46,195490527°;42,517898178°;	СВ 79,5°	34
	46,195898223°;42,517953533°;		
3 - 4	46,195930409°;42,517874454°;	ЮВ 16,5°	9
4 - 5	46,195522713°;42,517605586°;	ЮЗ 48,0°	45
5 - 6	46,195426154°;42,517123202°;	ЮЗ 8,5°	54
6 - 7	46,195093560°;42,516854331°;	ЮЗ 42,5°	40
7 - 8	46,194825339°;42,516190056°;	ЮЗ 16,5°	77
8 - 9	46,194181609°;42,515668120°;	ЮЗ 42,5°	78
9 - 10	46,194288897°;42,516696171°;	СВ 4,5°	115
10 - 11	46,194642949°;42,517067846°;	СВ 35,0°	51
11 - 1		СЗ 19,0°	43

Пробная площадь 1: 0,15 га

Номера точек	Координаты точки	Румбы линий	Меры линий
1 - 2	46,194557118°;42,516166332°;	СЗ 82,5°	10
2 - 3	46,194433007°;42,516178556°;	СВ 17,0°	150
	46,194966766°;42,517476456°;		
3 - 4	46,195084784°;42,517462617°;	ЮВ 81,0°	10
4 - 1		ЮЗ 16,5°	150

Исполнитель:



Томашинский В.Е. Томашинский 25.05.2023

(фамилия, инициалы, подпись)

ФОТОМАТЕРИАЛЫ

