

УТВЕРЖДАЮ:

Должность _____

Ф.И.О. _____

Дата _____

16.08.2017



Акт

лесопатологического обследования

лесных насаждений Буйнакского лесничества Республики Дагестан

Способ лесопатологического обследования: 1. Визуальный

2. Инструментальный

Место проведения

Участковое лесничество	Урочище (дача)	Квартал (кварталы)	Выдел (выделы)	Площадь, га
Буйнакское		4	5	2,5
Итого:				2,5

Лесопатологическое обследование проведено на общей площади 2,5 га.

1. Визуальное лесопатологическое обследование

Наземное

1. На площади 2,5 га фактическая таксационная характеристика лесного насаждения соответствует таксационному описанию.

2. Лесные насаждения с нарушенной и утраченной устойчивостью не выявлены на площади га:

Участковое лесничество	Урочище (дача)	Площадь, га		Причина ослабления (гибели)
		с нарушенной устойчивостью	с утраченной устойчивостью	

Состояние обследованных лесных насаждений приведено в приложениях №№ 1.1 к Акту в зависимости от метода проведения ЛПО.

3. В обследованных лесных участках прогнозируется:

Прогноз	Площадь, га
Ослабление лесных насаждений	
Усыхание лесных насаждений различной степени	
Развитие очагов вредных организмов	

4. Обнаружено загрязнение лесного участка отходами и выбросами: **промышленными**
бытовыми

Вид загрязнения	Размеры загрязнения			Объём, кубм	Площадь загрязнения, га
	длина, м	ширина, м	высота, м		

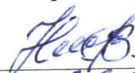
ЗАКЛЮЧЕНИЕ


Оценка текущего санитарного и лесопатологического состояния лесных насаждений: Состояние древостоя – удовлетворительное.


Средневзвешенная категория состояния по насаждению-1,2.

По состоянию насаждений санитарно-оздоровительные мероприятия не рекомендуются.

Исполнитель работ по проведению лесопатологических обследований:

ФИО __Набиев Н.  Подпись _____

ФИО __Гаджиева Е.  Подпись _____

ФИО __Гасайниев Б.  Подпись _____

Дата проведения обследования _____ Дата составления документа _____

Результаты проведения лесопатологических обследований лесных насаждений за Июль 2018 г.

Субъект Российской Федерации: Республика Дагестан. Лесничество (лесопарк): Буйнакское.
Участковое лесничество: Буйнакское. Урочище (лесная дача):

Номер квартала	Номер выдела	Площадь выдела, га	Целевое назначение лесов	Категория защитных лесов	Номер лесопатологического выдела	Площадь лесопатологического выдела, га	Таксационная характеристика лесного насаждения									Число деревьев на пробе, шт.	Распределение деревьев по категориям состояния, % от запаса										Признаки повреждения деревьев	Доля поврежденных деревьев, %	Причина ослабления, повреждения	Подлежит рубке, %	Назначенные мероприятия			
							состав	порода	возраст	средняя высота, м	средний диаметр, см	тип леса	плотность	бонитет	запас, куб. м/га		без признаков ослабления	ослабленные	сильно ослабленные	усыхающие	свежий сухостой	старый сухостой	свежий ветровал	старый ветровал	свежий бурелом	старый бурелом					аварийные деревья	вид	площадь га	
1	2	3	4	5	6	7	8	9	10	11	12	13	14	15	16	17	18	19	20	21	22	23	24	25	26	27	28	29	30	31	32	33	34	
4	5	2,5	защитные	Леса 2 зон опр. сан. охр. купор			10ДСН	10ДСН	60	7	10	СХСПП	0,4	5А	30		85	10	5															

Исполнитель работ по проведению лесопатологических обследований:

Н.М.Набиев

Е.А.Гаджиева

Б.М.Гасайниев

Дата составления документа 07.07.2018 г. Телефон 8-722-51-76-74

СОСТАВ НЕОДНОРОДНЫЙ, ПОЛНОТА НЕРАВНОМЕРНАЯ,
 НАСАЖДЕНИЕ РАЗНОВОЗРАСТНОЕ

3 СКЛОНЫ КРУТЫЕ
 1,7
 склон ЮВ-35 врум-800 м
 рекреационная характеристика: тип ландшафта ОТКРЫТЫЙ-БЕЗ ДЕР.,
 класс эстетич. оценки-2, рекреационная оценка-СРЕДНЯЯ

4 6ЯО 1 65 12 16 7 5 СВСГГ 5 30
 10,0 2ДСН 12 2 ,5 С2 50 10
 2КЛП 10
 + Г
 + ГШ
 подлесок: КЗЛ БЯР СР.ГУСТ
 склон С -5 врум-800 м
 рекреационная характеристика: тип ландшафта ЗАКРЫТ.ВЕРТИК.СОМ,
 класс эстетич. оценки-2, рекреационная оценка-СРЕДНЯЯ,
 класс устойчивости-1, проходимость-СРЕДНЯЯ,
 просматриваемость-ПЛОХАЯ
 СОСТАВ НЕОДНОРОДНЫЙ, ПОЛНОТА НЕРАВНОМЕРНАЯ,
 НАСАЖДЕНИЕ РАЗНОВОЗРАСТНОЕ

5 10ДСН 1 60 7 10 6 5А СХСПГ 3 8
 2,5 + ЯО 7 2 ,4 С1 8
 + Г
 + КЛП
 подлесок: КЗЛ БЯР СР.ГУСТ
 склон СВ-25 врум-800 м
 рекреационная характеристика: тип ландшафта ЗАКРЫТ.ВЕРТИК.СОМ,
 класс эстетич. оценки-2, рекреационная оценка-СРЕДНЯЯ,
 класс устойчивости-1, проходимость-ПЛОХАЯ, просматриваемость-
 ПЛОХАЯ
 СОСТАВ НЕОДНОРОДНЫЙ, ПОЛНОТА НЕРАВНОМЕРНАЯ,
 НАСАЖДЕНИЕ РАЗНОВОЗРАСТНОЕ
 озу: НАСАЖДЕН.5А-5В БОН.

6 6ДСН 1 70 13 18 7 5 СВСГГ 11 112
 17,0 4ЯО 13 2 ,6 С2 187 75
 + Г
 + КЛП
 подлесок: КЗЛ БЯР СР.ГУСТ

Участковое лесничество: БУЙНАКСКОЕ
 ЛЕСА 1 И 2 ЗОН ОКР.САН.ОХР.КУРОР
 4

Квартал

 : N : Состав: я: Воз: Вы: Ди: Кл: Бо-: Тип : Зап. сырор: К: Запас дес. МЗ:
 :
 : выде-: Подрос: р: : : : ни-: : дес. мЗ : л:-----:
 :
 : ла : Подлес: у: ра : со: ам: во: тет: леса:-----: : сухо: ед.: захл:
 :
 : : Почва : с: : : : зр: : : на : в т.: т: стоя: дер:-----
 : Хозяйственные: