

УТВЕРЖДАЮ:

Должность Председателя

Ф.И.О Магдеев

Дата 16.08.2016



## АКТ

### лесопатологического обследования № 23

лесных насаждений Буйнакского лесничества Республики Дагестан

Способ лесопатологического обследования: 1. Визуальный



2. Инструментальный



### Место проведения

Участковое лесничество	Урочище (дача)	Квартал (кварталы)	Выдел (выделы)	Площадь, га
Буйнакское		5	2	26
Итого:				26

Лесопатологическое обследование проведено на общей площади 26 га.

### 1. Визуальное лесопатологическое обследование

#### Наземное

1. На площади 26 га фактическая таксационная характеристика лесного насаждения соответствует таксационному описанию.

2. Лесные насаждения с нарушенной и утраченной устойчивостью не выявлены на площади     га:

Участковое лесничество	Урочище (дача)	Площадь, га		Причина ослабления (гибели)
		с нарушенной устойчивостью	с утраченной устойчивостью	

Состояние обследованных лесных насаждений приведено в приложении № 1.1 к Акту в зависимости от метода проведения ЛПО.

3. В обследованных лесных участках прогнозируется:

Прогноз	Площадь, га
Ослабление лесных насаждений	
Усыхание лесных насаждений различной степени	
Развитие очагов вредных организмов	

4. Обнаружено загрязнение лесного участка отходами и выбросами: **промышленными**   
**бытовыми**

Вид загрязнения	Размеры загрязнения			Объём, кубм	Площадь загрязнения, га
	длина, м	ширина, м	высота, м		

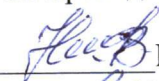
## ЗАКЛЮЧЕНИЕ


Оценка текущего санитарного и лесопатологического состояния лесных насаждений: Состояние древостоя – удовлетворительное.


Средневзвешенная категория состояния по насаждению-1,2.

По состоянию насаждений санитарно-оздоровительные мероприятия не рекомендуются.

Исполнитель работ по проведению лесопатологических обследований:

ФИО \_\_Набиев Н.  Подпись \_\_\_\_\_

ФИО \_\_Гаджиева Е.  Подпись \_\_\_\_\_

ФИО \_\_Гасайниев Б.  Подпись \_\_\_\_\_

Дата проведения обследования 30.07.2018 Дата составления документа 07.08.2018





Участковое лесничество: БУЙНАКСКОЕ  
 ЛЕСА 1 И 2 ЗОН ОКР. САН. ОХР. КУРОР  
 5

Квартал

-----  
 -----  
 : N : Состав: я: Воз: Вы: Ди: Кл: Бо-: Тип : Зап. сырор: К: Запас дес. м3:  
 :  
 : выде-: Подрос: р: : : : : ни-: : дес. м3 : л:-----:  
 :  
 : ла : Подлес: у: ра : со: ам: во: тет: леса:-----: : сухо: ед.: захл:  
 :  
 : : Почва : с: : : : зр: : : на : в т.: т: стоя: дер:----  
 : Хозяйственные:  
 :-----: Особен:--: ст : та: ет:--:----:-----: 1 га: ч. по: о: : : об-:  
 :  
 : Пло- : выдела: вы: : : : гр: : ТЛУ :-----: сос-: в: ста:-----: ший:  
 мероприятия :  
 : щадь, : Хар-ка: со: : : р : : пол: : на : тав-: а: рого: ре:-----:  
 :  
 : га : л/к : та: : : : во: но-: : выде: ляю-: р: : дин: лик-:  
 :  
 : : и пр.: яр: : : : зр: та: : ле : шим : н: : : вид :  
 :  
 -----  
 -----

- 1 СЕНОКОС
- 5,2 СУХОДОЛЬНЫЙ, СРЕДНЕГО КАЧЕСТВА, С ВЫХОДОМ КАМНЕЙ ,  
 урожайность 0,5 т/га, СЛУЖЕБ. НАДЕЛ РАБ. И СЛ.  
 склон ЮВ-10 внем-800 м  
 рекреационная характеристика: тип ландшафта ОТКРЫТЫЙ-БЕЗ ДЕР.,  
 класс эстетич. оценки-1, рекреационная оценка-ВЫСОКАЯ
- 2 7ДСН 1 70 12 14 7 5 СВСГГ 8 146
- 26,0 ЗЯО 12 2 ,6 С2 208 62

+ КЛП

+ Г

подлесок: КЗЛ РЕДКИЙ

склон В -15 внум-800 м

рекреационная характеристика: тип ландшафта ЗАКРЫТ.ВЕРТИК.СОМ,

класс эстетич. оценки-2, рекреационная оценка-СРЕДНЯЯ,

класс устойчивости-1, проходимость-СРЕДНЯЯ,

просматриваемость-ПЛОХАЯ

СОСТАВ НЕОДНОРОДНЫЙ, ПОЛНОТА НЕРАВНОМЕРНАЯ,

НАСАЖДЕНИЕ РАЗНОВОЗРАСТНОЕ

3 7ЯО 1 70 13 16 7 5 СВСГГ 9 34

5,3 ЗДСН 13 2 ,7 С2 48 14

+ Г

+ КЛП

подлесок: КИЗ БЯР РЕДКИЙ

склон ЮВ-20 внум-800 м

рекреационная характеристика: тип ландшафта ЗАКРЫТ.ВЕРТИК.СОМ,

класс эстетич. оценки-2, рекреационная оценка-СРЕДНЯЯ,

класс устойчивости-1, проходимость-СРЕДНЯЯ,

просматриваемость-ПЛОХАЯ

СОСТАВ НЕОДНОРОДНЫЙ, ПОЛНОТА НЕРАВНОМЕРНАЯ,

НАСАЖДЕНИЕ РАЗНОВОЗРАСТНОЕ

4 6Г 1 70 14 16 7 4 СВСГГ 13 242

31,0 2ДСН 14 2 ,7 С2 403 81

2ЯО 80

подлесок: КИЗ БЯР ШП РЕДКИЙ

склон С -15 внум-800 м

рекреационная характеристика: тип ландшафта ЗАКРЫТ.ВЕРТИК.СОМ,

класс эстетич. оценки-2, рекреационная оценка-СРЕДНЯЯ,

класс устойчивости-1, проходимость-СРЕДНЯЯ,

просматриваемость-ПЛОХАЯ

СОСТАВ НЕОДНОРОДНЫЙ, ПОЛНОТА НЕРАВНОМЕРНАЯ,

НАСАЖДЕНИЕ РАЗНОВОЗРАСТНОЕ

5 5ДСН 1 75 14 18 8 5 СВСГГ 14 47 4

6,8 3ЯО 15 16 20 3 ,7 С2 95 29 3

2Г 15 18 19 4

подрост: 10ДСН (15) 1,0 м, 1,5 тыс.шт/га

подлесок: КЗЛ БЯР ГУСТОЙ

склон СЗ-15 внум-800 м

рекреационная характеристика: тип ландшафта ЗАКРЫТ.ВЕРТИК.СОМ,

класс эстетич. оценки-2, рекреационная оценка-СРЕДНЯЯ,

класс устойчивости-4, проходимость-ПЛОХАЯ, просматриваемость-

ПЛОХАЯ

СОСТАВ НЕОДНОРОДНЫЙ, ПОЛНОТА НЕРАВНОМЕРНАЯ,

Участковое лесничество: БУЙНАКСКОЕ

ЛЕСА 1 И 2 ЗОН ОКР.САН.ОХР.КУРОР

Квартал

5

: N : Состав: я: Воз: Вы: Ди: Кл: Бо-: Тип : Зап. сыроп: К: Запас дес. МЗ: