

Утверждаю
Председатель Комитета
по лесному хозяйству
Республики Дагестан
В. М. Абдулхамидов
Дата: 11.11.2021

Акт
лесопатологического обследования № 43-309-2021

лесных насаждений _____ Гунибское _____ лесничество (лесопарк)
_____ Республика Дагестан _____ (субъект Российской Федерации)

Способ лесопатологического обследования:

1. Визуальный
2. Инструментальный

<input type="checkbox"/>
<input checked="" type="checkbox"/>

Место проведения

Участковое лесничество	Урочище (дача)	Квартал	Выдел	Площадь выдела, га	Лесопатологический выдел	Площадь лесопатологического выдела, га
Чародинское	-	33	12	6,1	1	3,1

Лесопатологическое обследование проведено на общей площади 3,1 га

Кадастровый номер участка: _____
(для участков, предоставленных в постоянное (бессрочное) пользование, аренду)

Документ о праве пользования:

(тип документа о праве пользования, дата, номер, вид разрешенного использования лесов)

2. Инструментальное обследование лесного участка.

(раздел включается в акт, в случае проведения лесопатологического обследования визуальным способом)

2.1. Лесничество Гунибское Участковое лесничество Чародинское
 Урочище (дача) - Квартал 33 Выдел 12

Наличие ограничений или особенностей участка, влияющих на назначение СОМ:

-

(отметка о наличии ООПТ, ОЗУ, водоохранной зоны, радиоактивного загрязнения лесов, угрозы возникновения очагов вредных организмов или пожарной опасности в лесах).

2.1 Фактическая таксационная характеристика лесного насаждения не соответствует таксационному описанию.

Причина не соответствия давность лесоустройства 10 и более лет

Ведомость насаждений с выявленными несоответствиями таксационным описаниям приведена в приложении 1 к Акту.

2.2. Состояние насаждений:

с нарушенной устойчивостью (средневзвешенная категория состояния $\geq 1,51 - < 4,50$)

с утраченной устойчивостью (средневзвешенная категория состояния $\geq 4,51$)

устойчивое (средневзвешенная категория состояния $< 1,50$)

2.4. Причины ослабления, повреждения, средневзвешенная категория состояния насаждения:

Воздействия сильных ветров прошлых лет, повлекшие наклон более 10° , изгиб или вывал деревьев (код 821), Воздействия тяжести снега, повлекшие сильный изгиб или слом стволов деревьев в прошлые годы (код 823), Погодные условия (код 820). Средневзвешенная категория насаждения (Кнас = 2,37)

2.4.1 Повреждено огнём:

Вид пожара	Порода	Состояние корневых лап		Состояние корневой шейки		Подсушивание луба		Обугленность древесины более 1/3 высоты ствола	
		процент повреждённых огнём корней	процент деревьев с данным повреждением	ожог корневой шейки по окружности (1/4; 2/4; 3/4; более 3/4)	процент деревьев с данным повреждением	по окружности (1/4; 2/4; 3/4; более 3/4)	процент деревьев с данным повреждением	по окружности ствола (менее 1/2; более 1/2)	процент деревьев с данным повреждением
1	2	3	4	5	6	7	8	9	10
не выявлено									

2.4.2 Заселено (отработано) стволовыми вредителями:

Вид вредителя	Порода	Встречаемость заселенных деревьев, % от запаса породы	Встречаемость отработанных деревьев, % от запаса породы	Степень заселения лесного насаждения (слабая, средняя, сильная)		
				5	6	7
1	2	3	4	5	6	7
не выявлено						

2.4.3 Поражено болезнями:

Вид болезни	Порода	Встречаемость (% поражённых деревьев)	Степень поражения лесного насаждения (слабая, средняя, сильная)		
			4	5	6
1	2	3	4	5	6
не выявлено					

2.3. Выборке подлежит 14,8 % от запаса

в том числе :

без признаков ослабления	-	% (причины назначения)
ослабленных	-	% (причины назначения)
сильно ослабленных	-	% (причины назначения)
усыхающих	-	% (причины назначения)
свежего сухостоя	-	%;
свежего ветровала	-	%;
свежего бурелома	-	%;
старого ветровала	7,2	%;
старого бурелома	3,3	%;
старого сухостоя	4,3	%;

2.6. Полнота лесного насаждения после уборки деревьев, подлежащих рубке, составит 0,6

Критическая полнота для данной категории лесных насаждений и преобладающей породы состав. 0,3

ЗАКЛЮЧЕНИЕ к инструментальному обследованию участка.

Участковое лесничество	Урочище (дача)	Квартал	Выдел	Площадь выдела, га	Лесопатологический выдел	Площадь лесопатологического выдела, га	Вид мероприятия	Площадь мероприятия, га	Породы	Доля выбираемой древесины по запасу, %	Рекомендуемый срок проведения мероприятия
1	2	3	4	5	6	7	8	9	10	11	12
Чародинское	-	33	12	6,1	1	3,1	Мероприятие не назначается	-	С	-	-
									-		
									-		
									-		
									-		
									-		
									-		
									-		
									-		
									-		

ЗАКЛЮЧЕНИЕ: Насаждение с нарушенной устойчивостью. Средневзвешанная категория насаждения (Кнас = 2,37). Согласно п.19 Правил санитарной безопасности в лесах проведение санитарно-оздоровительных мероприятий не назначается.

Ведомость перечета деревьев, назначенных в рубку, и абрис лесного участка прилагаются (прил. 2 и 3 к данному акту).

РЕКОМЕНДАЦИИ по проведению мероприятий, не относящихся к мероприятиям по предупреждению распространения вредных организмов.

При проведении рубок лесных насаждений одновременно с заготовкой древесины следует производить очистку мест рубок (лесосек) от порубочных остатков.

Дата проведения обследований 30.09.2021

Дата составления документа: 29.10.2021

Исполнитель работ по проведению лесопатологического обследования: инженер-лесопатолог 1 категории, отдела защиты леса и ГЛПМ филиала ФБУ "Рослесозащита" "ЦЗЛ Республики Дагестан"

ФИО Мирзаев К.Б.

Подпись 

Тел.: 8 (8722) 51-76-74

Ведомость лесных участков с выявленными несоответствиями таксационным описаниям

Субъект Российской Федерации Республика Дагестан Лесничество Гунибское

Уч.лесничество Чародинское Урочище(лесная дача) -

1	2	3	4	5	6	7	8	9	10	11	Таксационная характеристика							Заложено пробных площадей																																		
											12	13	14	15	16	17	18	19	20	21																																
лесоустройства	квартала	номер выдела	площадь выдела, га	лесное назначение	категория защитных лесов	ОЗУ	источник данных	номер лесопатологического выдела	площадь выдела лесопатологического	выдела, га лесопатологического	состав	порода	возраст, лет	средняя высота, м	средний диаметр, см	тип леса	полнота	бонитет	запас, м³/га	количество, шт.	общая площадь, га																															
2006	33	12	6,1	Защитные	ПРОТИВОРОЗНОННЫЕ ЛЕСА	-	ТО	X	X	3,1	10С+Б	-	-	-	-	-	СВЛСТ	0,5	5	-	X	X																														
																							1	Ф	1	3,1	10С	С	155	17	40	СВЛСТ	0,6	5	156	1	0,31 га															
																							2	-	-	-	-	-	-	-	-	-	-	-	-	-	-	-	-	-	-	-	-	-								
																							3	-	-	-	-	-	-	-	-	-	-	-	-	-	-	-	-	-	-	-	-	-	-							
																							4	-	-	-	-	-	-	-	-	-	-	-	-	-	-	-	-	-	-	-	-	-	-	-						
																							5	-	-	-	-	-	-	-	-	-	-	-	-	-	-	-	-	-	-	-	-	-	-	-	-					
																							6	-	-	-	-	-	-	-	-	-	-	-	-	-	-	-	-	-	-	-	-	-	-	-	-	-				
																							7	-	-	-	-	-	-	-	-	-	-	-	-	-	-	-	-	-	-	-	-	-	-	-	-	-				
																							8	-	-	-	-	-	-	-	-	-	-	-	-	-	-	-	-	-	-	-	-	-	-	-	-	-	-			
																							9	-	-	-	-	-	-	-	-	-	-	-	-	-	-	-	-	-	-	-	-	-	-	-	-	-	-	-		
																							10	-	-	-	-	-	-	-	-	-	-	-	-	-	-	-	-	-	-	-	-	-	-	-	-	-	-	-		
																							11	-	-	-	-	-	-	-	-	-	-	-	-	-	-	-	-	-	-	-	-	-	-	-	-	-	-	-	-	
																							12	-	-	-	-	-	-	-	-	-	-	-	-	-	-	-	-	-	-	-	-	-	-	-	-	-	-	-	-	-

ТО - таксационные описания Ф - фактическая характеристика лесного насаждения

Исполнитель работ по проведению лесопатологического обследования: Инженер-лесопатолог 1 категории, отдела защиты леса и ГЛПМ филиала ФБУ "Рослесозащита" "ЦЭЛ Республики Дагестан"

ФИО Мирзаяв К.Б. Подпись 

ВРЕМЕННАЯ ПРОБНАЯ ПЛОЩАДЬ

1.1 Субъект Российской Федерации Республика Дагестан

Лесничество Гунибское Уч.лесничество Чародинское

Урочище(лесная дача) -

Квартал 33 Выдел 12

Площадь выдела 6,1 га. Лесопатологический выдел 1

Площадь лесопатологического выдела 3,1 га.

1.2. Метод перечета Ленточный перечет

Количество лент / площадок 1 лента

Размеры площадок (длина x ширина/радиус) 155 x 20 Размер временной пробной площади: 0,31 га

Площадь мероприятия 3,1 га

1.3. Фактическая таксационная характеристика насаждения:

состав 10С

возраст 155 / лет; тип леса СВЛСГ полнота 0,6

запас на га 156 бонитет 5

1.4. Номер очага вредных организмов

Тип очага вредных организмов: эпизодический, хронический (нужное подчеркнуть) -

Фаза развития очага вредных организмов: начальная, нарастания численности, собственно вспышка, кризис (нужное подчеркнуть).

1.5. Причина ослабления, повреждения насаждения и время:

Воздействия сильных ветров прошлых лет, повлекшие наклон более 10°, изгиб или вывал деревьев (код 821), Воздействия тяжести снега, повлекшие сильный изгиб или слом стволов деревьев в прошлые годы (код 823), Погодные условия (код 820).

Состояние насаждения: **Насаждение с нарушенной устойчивостью, Средневзвешанная категория насаждения (Кнас = 2,37)**

1.6. Назначенные мероприятия: Согласно п.19 Правил санитарной безопасности в лесах проведение санитарно-оздоровительных мероприятий не назначается.

Исполнитель работ по проведению лесопатологического обследования: инженер-лесопатолог 1 категории, отдела защиты леса и ГЛПМ филиала ФБУ "Рослесозащита" "ЦЗЛ Республики Дагестан"

Ф. И. О. Мирзаев К.Б. Подпись 

Дата составления документа: 29.10.2021

ВЕДОМОСТЬ ПЕРЕЧЕТА ДЕРЕВЬЕВ

(для сплошного, ленточного и перече́та на круговых площадках постоянного радиуса)

Итоговая ведомость по насаждению - 10С

Кнас = 2,37 ослабленное

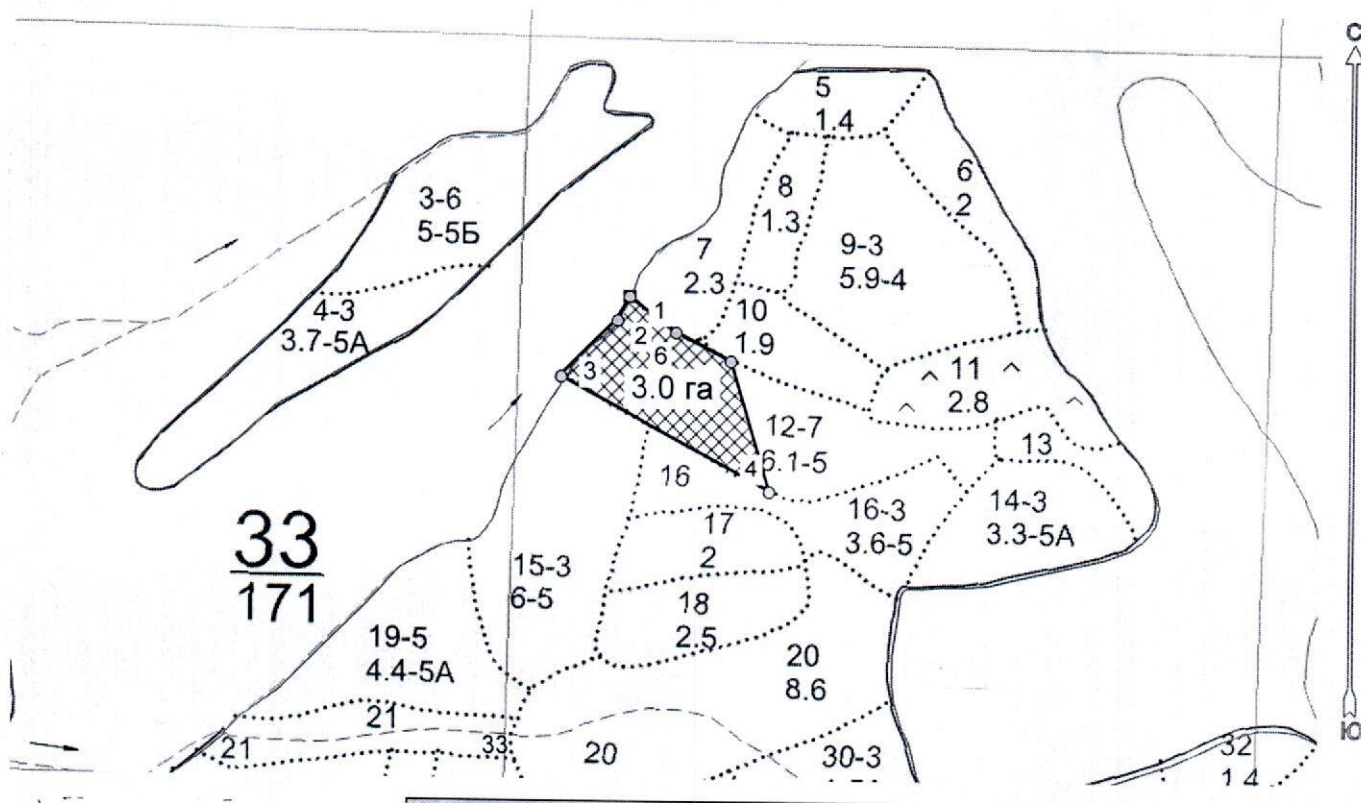
Ступени толщины, см	Количество деревьев по категориям состояния, шт																											Всего				
	I			II			III			IV			Va			Vб			Va			Vг			Vд			Vе			шт. / м²	в т.ч. подлежат рубке, %
	Н	З	О	Н	З	О	Н	З	О	Н	З	О	Н	З	О	Н	З	О	Н	З	О	Н	З	О	Н	З	О					
7	2	3		4	5	6	7	8	9	10	11	12	13	14	15	16	17	18	19	20	21	22	23	24	25	26	27	28	29			
8																												-	-			
12																												-	-			
16	2																											2 / 0,324	-			
20																												-	-			
24	3																											3 / 1,23	-			
28	2			2																		1						5 / 2,9	20,0			
32																			1									1 / 0,78	100,0			
36	1			1			2																					4 / 4,12	-			
40	2			1															1				1					5 / 6,5	40,0			
44				2			1																1			1		5 / 8,1	40,0			
48	1			3			2																					6 / 11,82	-			
52	2						2																					4 / 9,4	-			
56																												-	-			
60	1																											1 / 3,22	-			
64																												-	-			
68																												-	-			
72																												-	-			
76																												-	-			
80																												-	-			
84																												-	-			
88																												-	-			
92																												-	-			
96																												-	-			
100																												-	-			
Итого	14	-		9	-		7	-	-	-	-	-	-	-	-	-	-	-	2	-	-	3	-	-	1	-	-	36	6			
запас, м³	16,23	-		12,64	-		12,32	-	-	-	-	-	-	-	-	-	-	-	2,08	-	-	3,5	-	-	1,62	-	-	48,394	7,20			
Итого, %	33,6	-		26,1	-		25,5	-	-	-	-	-	-	-	-	-	-	-	4,3	-	-	7,2	-	-	3,3	-	-	100	14,8			

Ступени толщины, см	Количество деревьев по категориям состояния, шт																											Всего				
	I			II			III			IV			Va			Vб			Va			Vг			Vд			Vе			шт. / м²	в т.ч. подлежат рубке, %
	Н	З	О	Н	З	О	Н	З	О	Н	З	О	Н	З	О	Н	З	О	Н	З	О	Н	З	О	Н	З	О					
7	2	3		4	5	6	7	8	9	10	11	12	13	14	15	16	17	18	19	20	21	22	23	24	25	26	27	28	29,0			
8																												-	-			
12																												-	-			
16	2																											2 / 0,324	-			
20																												-	-			
24	3																											3 / 1,23	-			
28	2			2																			1					5 / 2,9	20,0			
32																			1									1 / 0,78	100,0			
36	1			1			2																					4 / 4,12	-			
40	2			1															1				1					5 / 6,5	40,0			
44				2			1																1			1		5 / 8,1	40,0			
48	1			3			2																					6 / 11,82	-			
52	2						2																					4 / 9,4	-			
56																												-	-			
60	1																											1 / 3,22	-			
64																												-	-			
68																												-	-			
72																												-	-			
76																												-	-			
80																												-	-			
84																												-	-			
88																												-	-			
92																												-	-			
96																												-	-			
100																												-	-			
Итого	14	-		9	-		7	-	-	-	-	-	-	-	-	-	-	-	2	-	-	3	-	-	1	-	-	36	6			
запас	16,23	-		12,64	-		12,32	-	-	-	-	-	-	-	-	-	-	-	2,08	-	-	3,5	-	-	1,62	-	-	48,394	7,20			
Итого, %	33,5	-		26,1	-		25,5	-	-	-	-	-	-	-	-	-	-	-	4,3	-	-	7,2	-	-	3,4	-	-	100	14,9			




**Абрис лесного участка
с обозначенными границами**

Субъект Российской Федерации. Республика Дагестан:
: Гунибское лесничество
: Чародинское уч лесничество, лесной квартал № 33, таксационный выдел № 12_,
площадь выдела 3.1 га. ВСП

Масштаб 1:10000



Условные обозначения:

	границы назначаемых мероприятий
	поворотные точки
	схематическое расположение пробных площадей

Исполнитель: Магандалиев М М


начальник отдела ЗЛ и ГЛПМ

* в таблицах приведены магнитные углы
(магнитное склонение 0 / не задано)

ГИС «Лесные ресурсы» Formap 5
1999-2018. Все права защищены.

Экспликация или координаты поворотных точек лесосеки:

Общая площадь: 3.0 га

Эксплуатационная площадь: 3.0 га

Номера точек	Величина угла (Пр.внутр)	Координаты точки	Румбы линий/(азимуты)	Меры линий
1 - 2	ЮЗ 26.5° 161.5°	46° 51' 47"; 42° 07' 34";	ЮЗ 26.5°/(206.5°)	35.6
2 - 3		46° 51' 46"; 42° 07' 33";		
3 - 4	286.5°	46° 51' 43"; 42° 07' 31";	ЮЗ 45.0°/(225.0°)	105.2
4 - 5	315.0°	46° 51' 55"; 42° 07' 26";	ЮВ 61.5°/(118.5°)	314.9
5 - 6	226.0°	46° 51' 53"; 42° 07' 31";	СЗ 16.5°/(343.5°)	179.0
6 - 1	169.5°	46° 51' 50"; 42° 07' 32";	СЗ 63.0°/(297.0°)	81.7
			СЗ 52.5°/(307.5°)	78.3

№ выдела	Ленты (круговой площадки) перечета					Координаты начала, конца и поворотных точек лент перечета/центров круговых площадок перечета	
	№ ленты (площадки)	длина, м	ширина, м	радиус, м	площадь, га		
12	1	200	10	-	0,3	46° 51' 53" 42° 07' 31"	
	2			-			
				Итого:	0,3		

Исполнитель: Магандалиев М М



начальник отдела ЗЛ и ГЛПМ

* в таблицах приведены магнитные углы
(магнитное склонение 0 / не задано)

ГИС «Лесные ресурсы» Формат 5
1999-2018. Все права защищены.

Дата : 30.09.2021

широта: 42°07'31"

долгота: 46°51'53"

Место проведения: *Гунибское лесничество, Чародинское участковое лесничество, квартал: 33, выдел: 12, площадь выдела: 6,1 га, лесопатологический выдел - №1, площадь ЛППВ - 3,1 га Согласно п.19 Правил санитарной безопасности в лесах проведение санитарно-оздоровительных мероприятий не*



