

УТВЕРЖДАЮ:

Должность Председателя

Ф.И.О. Падришев А. У.

Дата 16.08.2016

16.08.2016



Акт  
лесопатологического обследования № 2  
лесных насаждений ГКУ "Буйнакское лесничество"  
Республика Дагестан

Способ лесопатологического обследования: Визуальное  
Инструментальное V

Место проведения:

Участковое лесничество	Урочище (дача)	Квартал (кварталы)	Выдел (выделы)	Площадь, га
Буйнакское	-	1	10	14

2. Инструментальное обследование лесного участка.

Уч. лесничество: Буйнакское, участок: - Кв. 1 выд. 10 ЛП выдел: 2.

2.1. Фактическая таксационная характеристика лесного насаждения не соответствует таксационному описанию. Причины несоответствия:  
давность лесоустройства 10 и более лет.

Ведомость лесных участков с выявленными несоответствиями таксационным описаниям приведена в приложении 1 к данному Акту.

2.2. Состояние насаждений: с нарушенной устойчивостью.

Причины повреждения: (код 0) (код 0) (код 0), погодные условия (код 820). Данные причины определены по следующим признакам: усыхание < 1/4 ветвей в кроне свежее (код 101), усыхание < 1/4 ветвей в кроне прошлых лет (код 111), усыхание от 1/4 до 1/2 ветвей в кроне прошлых лет (код 112), усыхание вершины пр. лет более 2/3 длины кроны (код 133), усыхание более 3/4 ветвей в кроне прошлых лет (код 114).

Заселено (отработано) стволовыми вредителями:

Вид вредителя	Порода	Встречаемость (% заселенных деревьев)	Степень заселения лесного насаждения (слабая, средняя, сильная)
-	-	-	-
-	-	-	-
-	-	-	-
-	-	-	-
-	-	-	-
-	-	-	-

Повреждено огнем:

Вид пожара	Порода	Состояние корневых лап		Состояние корневой шейки		Подсушивание луба	
		процент поврежденных огнем корней	процент деревьев с данным повреждением	ожог корневой шейки по окружности (1/4; 2/4; 3/4; более 3/4)	процент деревьев с данным повреждением	по окружности (1/4; 2/4; 3/4; более 3/4)	процент деревьев с данным повреждением
-		-	-	-	-	-	-
		-	-	-	-	-	-
		-	-	-	-	-	-
		-	-	-	-	-	-
		-	-	-	-	-	-
		-	-	-	-	-	-
		-	-	-	-	-	-
		-	-	-	-	-	-

Поражено болезнями:

Вид болезни	Порода	Встречаемость (% пораженных деревьев)	Степень заселения лесного насаждения (слабая, средняя, сильная)
-	-	-	-
-	-	-	-
-	-	-	-
-	-	-	-
-	-	-	-
-	-	-	-

2.3. Выборке подлежит 0,4 % деревьев по запасу,

в том числе:

- ослабленных 0 %,
- сильно ослабленных 0 %,
- усыхающих 0 %,
- свежего сухостоя 0,4 %,
- свежего ветровала 0 %,
- свежего бурелома 0 %,
- старого сухостоя 0 %,
- старого ветровала 0 %,
- старого бурелома 0 %,
- аварийных 0 %.

2.4. Полнота лесного насаждения после уборки деревьев, подлежащих рубке, составит 0,6.

Критическая полнота для данной категории лесных насаждений составляет 0,3.

### ЗАКЛЮЧЕНИЕ

С целью предотвращения негативных процессов или снижения ущерба от их воздействия назначено:

Участковое лесничество	Урочище (дача)	Квартал	Выдел	Площадь выдела, га	Вид мероприятия	Площадь мероприятия, га	Порода	Выбираемый запас на выдел, куб. м	Крайние сроки проведения
Буйнакское	-	1	10	14					
Итого				14					

Ведомость перечета деревьев, назначенных в рубку, и абрис лесного участка прилагаются (приложение 2 и 3 к данному акту).

Насаждения с нарушенной устойчивостью, СКС - 1,55 сотав насаждений 10ДШН +ЯО полнота неравномерная средняя 0,6, проведение СОМ не рекомендуются.

Рекомендуются проведение на участке агитационных мероприятий и повторное проведение ЛПО через 3 года.

основная причина повреждения древесины: погодные условия

Дата проведения обследований: 30.07 2018года.

Дата составления документа: 07.08.2018г

Исполнитель работ по проведению лесопатологического обследования:

Набиев Н.М.

Гаджиева Е.А.

Источники данных	Год проведения лесоустройства	Номер квартала	Номер выдела	Площадь выдела, га	Целевое назначение лесов	Категория защитных лесов	Номер лесопатологического выдела	Площадь лесопатологического выдела,	Таксационная характеристика											Заложено пробных площадей	
									состав	порода	возраст, лет	средняя высота, м	средний диаметр, см	тип леса	тип условий место	полнота	бонитет	запас, куб. м/га	количество, шт.	общая площадь, га	
ТО	2006	1	10	14	Защитные	Защитные	.	.	10Дн + ЮО	Дуб низкоствольный	60	7	14	ДХСЛШ	С1	0,5	5А	60			
Ф	2018	1	10	14	Защитные	Защитные	2	0	10Дн	низкоствольный	72	8	15	ДХСЛШ	С1	0,6	5А	65	1	0,7	

Примечание:  
ТО - таксационные описания  
Ф - фактическая характеристика лесного насаждения

Исполнитель работ по проведению лесопатологического обследования:

Набиев Н.М.  
Гаджиева Е.А.



Ведомость перечета деревьев назначенных в рубку

ВРЕМЕННАЯ ПРОБНАЯ ПЛОЩАДЬ № \_\_\_\_\_

Субъект Российской Федерации: Республика Дагестан.  
Лесничество (лесопарк): Буйнакское. Квартал: 1. Выдел: 10.  
Площадь: 14 га., Площадь мероприятия: га.  
Номер очага вредных организмов: б/н. Размер пробной площади: 0 га.

Таксационная характеристика:  
тип леса: СХСДШ состав: 10Дн возраст: 72 лет; бонитет: 5А  
полнота: 0,6 запас на га. 65 возобновление:

Время и причина ослабления лесного насаждения:

Причины повреждения: (код 0) (код 0) (код 0), погодные условия (код 820). Данные причины определены по следующим признакам:  
усыхание < 1/4 ветвей в кроне свежее (код 101), усыхание < 1/4 ветвей в кроне прошлых лет (код 111), усыхание от 1/4 до 1/2 ветвей в кроне прошлых лет (код 112), усыхание вершины пр. лет более 2/3 длины кроны (код 133), усыхание более 3/4 ветвей в кроне прошлых лет (код 114).

Тип очага вредных организмов: .

Фаза развития очага вредных организмов: .

Состояние лесного насаждения, намечаемые мероприятия:

Состояние насаждений: с нарушенной устойчивостью. СКС насаждения 1,55.

Намечаемое мероприятие: Надзор.

Исполнитель работ по проведению лесопатологического обследования:

Набиев Н.М.

Гаджиева Е.А.

Дата составления документа: 07.08 2018 г. телефон 8 ( 722 ) 51-76-74



ВЕДОМОСТЬ ПЕРЕЧЕТА ДЕРЕВЬЕВ

Итоговая ведомость по насаждению. СКС насаждения: 1,55.

Ступени толщины см	Количество деревьев по категориям состояния, шт.															Всего деревьев по ступеням толщины		
	I	II	III	IV		V		VI		ветровал, бурелом			аварийные деревья			шт.	в том числе подлежат рубке, %	
				НЗ	3	НЗ	НЗ	3	О	НЗ	3	О	НЗ	3	О			
1	2	3	4	5	6	7	8	9	10	11	12	13	14	15	16	17	18	19
8	112	19	9	5													145	
12	117	29	18	7		1											172	0
16	69	27	11	9		1											117	0
20	47	17	6	2													72	
-																		
-																		
-																		
-																		
-																		
-																		
Итого, шт	68	18	9	5		0											100	0
Итого, %	345,0	92,0	44,0	23,0		2,0											506	0
Итого, куб.м.	27,4	8,9	3,8	2,0		0,2											42,4	0,4
Итого, куб.м.	64,7	21,1	9,1	4,8		0,4											100,1	0,4

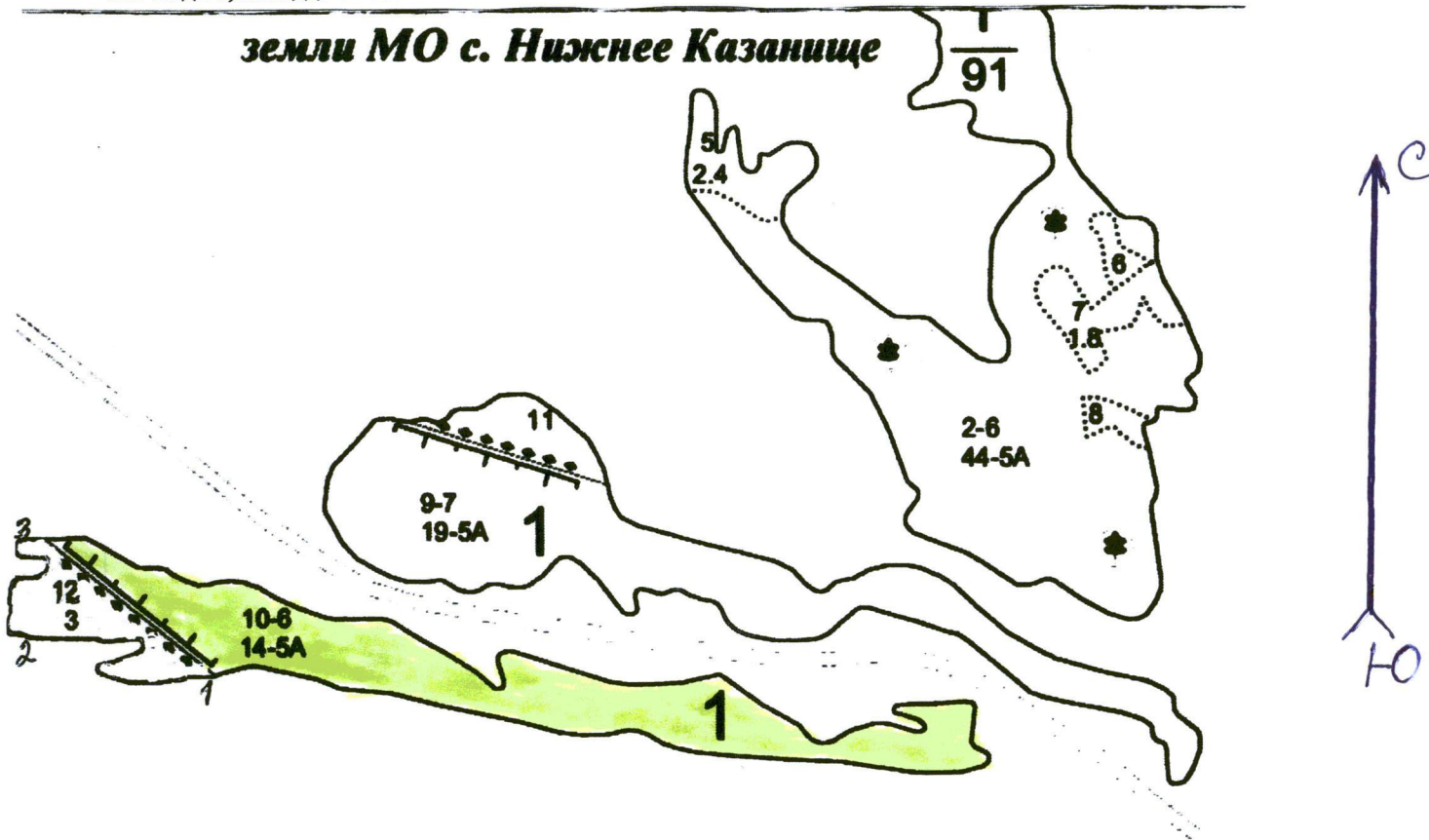


Абрис участка

Масштаб 1:10000

Республика Дагестан, Буйнакское лесничество, Буйнакскоеучастковое лесничество  
кв1 выд.10, площадь 14 га.

**земли МО с. Нижнее Казанище**



N выдела	Ленты (круговой площадки) перечеа				
	№ ленты	Длина, м	Ширина, м	Радиус, м	Площадь, га
10	1	700	10	-	0,70

Номера точек	Координаты	Румбы линий	Длина, м
1	42*915,315/ 47*382,566		
2	42*914,251/ 47*381,083		
3	41*912,375/ 47*384,753		
4	42*913,341/ 47*384,778		

Условные обозначения:

Исполнитель работ по проведению лесопатологического обследования:

Гаджиева Е.А.

Набиев Н.М.

Дата составления документа 07.08. 2018 г. телефон 8 (722)51-76-74

Участковое лесничество: БУЙНАКСКОЕ  
 ЛЕСА ЗАЩ. ПОЛОС ВДОЛЬ Ж/Д И А/Д  
 1

Квартал

-----  
 -----  
 : N : Состав: я: Воз: Вы: Ди: Кл: Бо-: Тип : Зап. сырор: К: Запас дес. м3:  
 :  
 : выде-: Подрос: р: : : : : ни-: : дес. м3 : л:-----:  
 :  
 : ла : Подлес: у: ра : со: ам: во: тет: леса:-----: : сухо: ед.: захл:  
 :  
 : : Почва : с: : : : зр: : : на : в т.: т: стоя: дер:----  
 : Хозяйственные:  
 : -----: Особен:--: ст : та: ет:--: ---:-----: 1 га: ч. по: о: : : об-:  
 :  
 : Пло- : выдела: вы: : : : гр: : ТЛУ :-----: сос-: в: ста-:-----: щий:  
 мероприятия :  
 : щадь, : Хар-ка: со: : : р : : пол: : на : тав-: а: рого: ре-:-----:  
 :  
 : га : л/к : та: : : : во: но-: : выде: ляю-: р: : дин: лик-:  
 :  
 : : и пр.: яр: : : : зр: та: : ле : щим : н: : : вид :  
 :  
 -----  
 -----

9 10ДШН 1 65 7 12 7 5А СХСДШ 6 114 3  
 19,0 + ЯО 7 3 ,5 С1 114

подлесок: КЗЛ РЕДКИЙ  
 склон СЗ-25 врум-650 м  
 озу: НАСАЖДЕН. 5А-5Б БОН.

10 10ДШН 1 60 7 14 6 5А СХСДШ 6 84  
 14,0 + ЯО 7 2 ,5 С1 84

склон СЗ-15 врум-650 м  
 озу: НАСАЖДЕН. 5А-5Б БОН.

Итого по категории  
 33,0 198  
 по составляющим породам  
 ДШН 198

Утверждаю Президент

(должность)

Магомедов  
(Фамилия, имя, отчество)

(подпись)  
М.П.



Акт N \_\_\_\_\_

несоответствия данных государственного лесного реестра натурному обследованию

г. Буйнакск  
(населенный пункт)

8.08 2018 г.  
(дата)

Комиссия в составе: председатель Мамаев М.А. – заместитель руководителя Буйнакского лесничества, члены комиссии: Амирханов А.Н. – участковый лесничий Буйнакского участкового лесничества, Алибеков Б.А. – инспектор Буйнакского участкового лесничества провели натурное обследование лесного участка, в целях определения санитарного и лесопатологического состояния лесов.

**При обследовании уточнены данные лесного реестра и установлено:**

1. Участок расположен в лесах Буйнакского лесничества, Буйнакского участкового лесничества, в квартале №1 выделе 10.

Субъект Российской Федерации: Республика Дагестан

Муниципальный район: Буйнакский

1. Подразделение лесов по целевому назначению: Защитные

2. Категория защитных лесов: леса защитных полос вдоль Ж/Д и А/Д

3. Общая площадь участка 14,0 га,

в том числе:

лесных земель – 14,0 га

из них: покрытых лесной растительностью - 14,0 га

не покрытых лесом - га

в том числе несомкнувшихся лесных культур \_\_\_\_\_ га

нелесных земель \_\_\_\_\_ га

из них: пашни \_\_\_\_\_ га

сенокосов \_\_\_\_\_ га

пастбищ \_\_\_\_\_ га

вод \_\_\_\_\_ га

прочих земель \_\_\_\_\_ га.

4. Таксационное описание по материалам государственного лесного реестра:

Наименование лесничества	N квартала	N выдела	Площадь, га	Состав насаждения	Класс возраста ---- возраст, лет	Бонитет	Полнота	Общий запас древесины, куб. м
Буйнакское	1	10	14,0	10 ДШН+ЯО	7/60	5А	0,5	840
<b>Итого</b>			<b>14,0</b>					<b>840</b>

5. Таксационное описание по результатам обследования

Наименование лесничества	№ квартала	№ выдела	Площадь, га	Состав насаждения	Класс возраста ---- возраст, лет	Бонитет	Полнота	Общий запас древесины, куб. м
Буйнакское	1	10	14,0	10Дн	8/ 72	5А	0,6	910
<b>Итого</b>			<b>14,0</b>					910


6. Участок имеет особо защитное значение, выражающееся в следующем: не имеет  
(имеет или не имеет)

7. Лесохозяйственные особенности участка:


8. При составлении акта сделаны следующие замечания и предложения: насаждения ослабленные (СКС=1,55), проведение агитационных мероприятий и ЛПО через 3 года

Лица, проводившие обследование:

Мамаев М.А.  
(Ф.И.О.,  
подпись)



Амирханов А.Н.  
(Ф.И.О.,  
подпись)



Алибеков Б.А.  
(Ф.И.О.,  
подпись)

