

Приложение 2
к приказу Минприроды России
от 16.09.2016 N 480

УТВЕРЖДАЮ:

Врио председателя Комитета по лесному хозяйству
Республика Дагестан
В.М.Абулхамидов

Дата _____



Акт
лесопатологического обследования № 23-303/31-22/2020
лесных насаждений Ногайское лесничество
Республика Дагестан

Способ лесопатологического обследования: Визуальное V
Инструментальное

Место проведения:

| Участковое лесничество | Урочище (дача) | Квартал (кварталы) | Выдел (выделы) | Площадь, га |
|---------------------------|----------------|-----------------------|----------------|-------------|
| Ногайское | 0 | 31 | 22 | 6,7 |

Лесопатологическое обследование проведено на общей площади 6,7 га.

1. Визуальное лесопатологическое обследование
 Уч. лесничество: Ногайское, участок: Кв. 31 вид. 22.
 Наземное V Дистанционное

1.1. На площади 6,7 га фактическая таксационная характеристика не соответствует таксационному описанию.

Причины несоответствия: давность лесоустройства 10 и более лет.

Список участков с выявленными несоответствиями приведен в приложении 1 к настоящему Акту.

1.2. Лесные насаждения с утраченной устойчивостью, погибшие выявлены на площади 6,7 га.

| Участковое лесничество | Урочище (дача) | Площадь, га | | Причина ослабления (гибели) |
|------------------------|----------------|----------------------------|----------------------------|-----------------------------|
| | | с нарушенной устойчивостью | с утраченной устойчивостью | |
| Ногайское | 0 | - | 6,7 | |

Состояние обследованных лесных насаждений приведено в приложениях 1.1 - 1.4 к Акту в зависимости от метода проведения ЛПО.

1.3. В обследованных лесных участках прогнозируется:

| Прогноз | Площадь, га |
|--|-------------|
| Ослабление лесных насаждений | - |
| Усыхание лесных насаждений различной степени | 6,7 |
| Развитие очагов вредных организмов | |

1.4. Обнаружено загрязнение лесного участка отходами и выбросами:
 промышленными
 бытовыми

| Вид загрязнения | Размеры загрязнения | | | Объем, кубм | Площадь загрязнения, га |
|-----------------|---------------------|----------|-----------|-------------|-------------------------|
| | ширина, м | длина, м | высота, м | | |
| | | | | | |

ЗАКЛЮЧЕНИЕ

Оценка текущего санитарного и лесопатологического состояния лесных насаждений,
 На площади 6,7 га насаждение, несомкнувшие культуры с утраченной устойчивостью ,погибшее.
 На всем выделе 22 на площади 6,7га -прогалина.

Дата проведения обследования: 01.09.2020г

Дата составления документа: 10.11.2020г

Исполнитель работ по проведению лесопатологического обследования:

Гасайниев Б.М.



Ведомость
лесных участков с выявленными несоответствиями таксационным описаниям

| Источник данных | Год проведения лесустройства | Номер квартала | Номер выдела | Площадь выдела, га | Целевое назначение лесов | Категория защитных лесов | Номер лесопатологического выдела | Площадь выдела | Лесопатологического выдела | Таксационная характеристика | | | | | | | | | | Заложено пробных площадей | | | |
|-----------------|------------------------------|----------------|--------------|--------------------|--------------------------|----------------------------|----------------------------------|----------------|----------------------------|-----------------------------|--------|--------------|-------------------|---------------------|----------|-------------------|-----------|---------|------------------|---------------------------|-------------------|---|---|
| | | | | | | | | | | состав | порода | возраст, лет | средняя высота, м | средний диаметр, см | тип леса | тип условий место | плотность | фонитет | запас, куб. м/га | количество, шт. | общая площадь, га | | |
| ТО | 2007 | 31 | 22 | 6,7 | Защитные | Противорозннные леса (ОЗУ) | - | - | лесопатологического выдела | 10А | Акация | 3 | 0 | 0 | СХСТС | ВО | 0 | 3 | 0 | 0 | 0 | 0 | 0 |
| Ф | 2020 | 31 | 22 | 6,7 | Защитные | Противорозннные леса (ОЗУ) | - | - | лесопатологического выдела | Проголина | | 0 | 0 | 0 | | ВО | 0 | 3 | 0 | 0 | 0 | 0 | 0 |

Примечание:
ТО - таксационные описания
Ф - фактическая характеристика лесного насаждения
Исполнитель работ по проведению лесопатологического обследования:

Гасайшев Б.М.




Результаты проведения лесопатологического обследования
лесных насаждений за 01.09.2020 года.

Субъект Российской Федерации: Республика Дагестан. Лесничество (лесопарк): Ногайское.
Участковое лесничество: Ногайское. Урочище (лесная дача):


| 1 | 2 | 3 | 4 | 5 | 6 | 7 | Таксационная характеристика лесного насаждения | | | | | | | | | | 17 | Распределение деревьев по категориям состояния, % от запаса | | | | | | | | | | | | Невыявленные мерилования | | | | | | | |
|----------------|--------------|--------------------|-------------------------|------------------------------|----------------------------------|--|--|--------|--------|---------|-------------------|---------------------|----------|---------|---------|------------------|------------------------------|---|-------------|--------------------|-----------|-----------------|-----------------|-----------------|-----------------|----------------|----------------|-------------------|-------------------------------|-------------------------------|---------------------------------|-------------------|-----|-------------|---|-----|--|
| | | | | | | | 8 | 9 | 10 | 11 | 12 | 13 | 14 | 15 | 16 | 18 | | 19 | 20 | 21 | 22 | 23 | 24 | 25 | 26 | 27 | 28 | 29 | 30 | 31 | 32 | 33 | 34 | | | | |
| Номер квартала | Номер выдела | Площадь выдела, га | Лесное назначение лесов | Категория защитных лесов | Номер лесопатологического выдела | Площадь лесопатологического выдела, га | выдела, га | состав | порода | возраст | средняя высота, м | средний диаметр, см | тип леса | полнота | бонитет | запас, куб. м/га | Число деревьев на пробе, шт. | без признаков ослабления | ослабленные | сильно ослабленные | усыхающие | свежий сухостой | старый сухостой | свежий ветровал | старый ветровал | свежий бурелом | старый бурелом | аварийные деревья | Признаки повреждения деревьев | Доля поврежденных деревьев, % | Причина ослабления, повреждения | Полжежит рубке, % | вид | площадь, га | | | |
| 31 | 22 | 6,7 | Защитные | Противоразрозненные леса ОЗУ | | | Протагиня | Всего | 0 | 0 | 0 | 0 | 0 | 0 | 3 | 0 | - | - | - | - | - | - | - | - | - | - | - | - | - | - | - | - | - | - | - | 6,7 | |

Показатели, не соответствующие таксационному описанию отмечаются "x". Расшифровка кодов причин и признаков указана в акте.
Исполнитель работ по проведению лесопатологическому обследованию:



Гасанов Б.М.

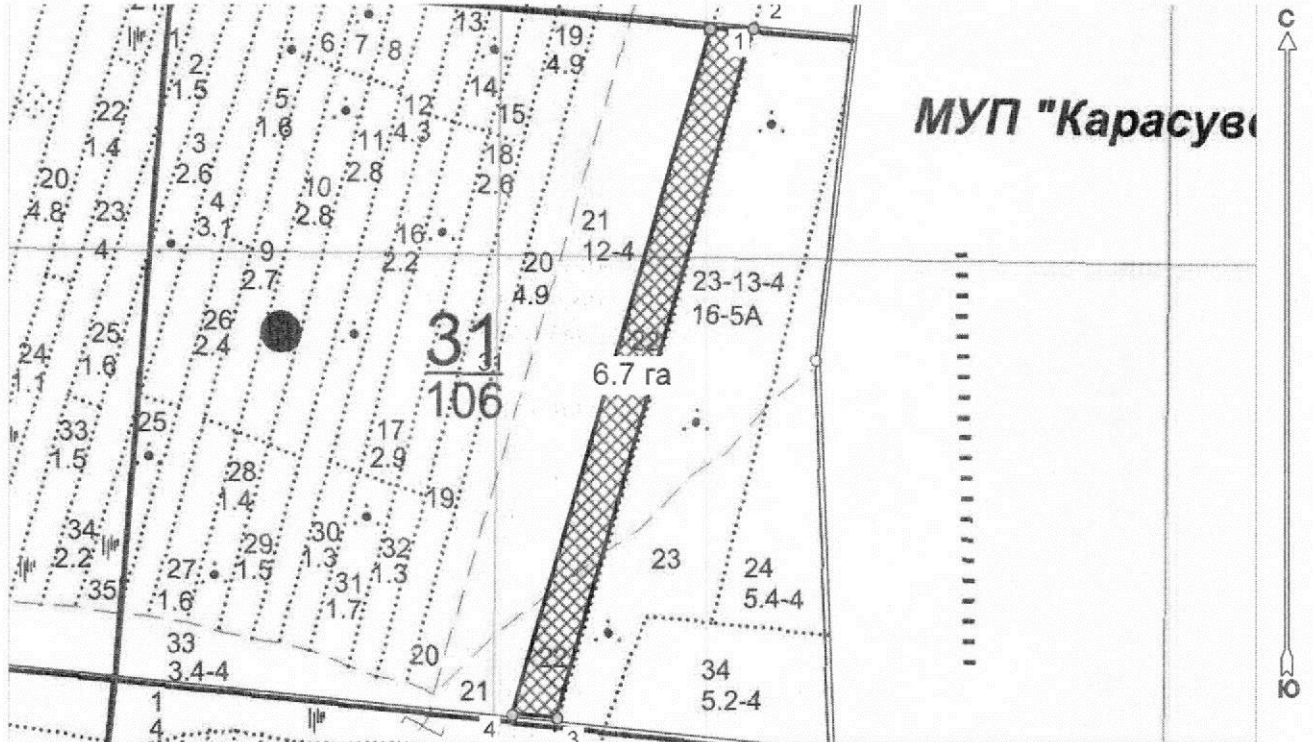
Дата составления документа: 10.11.2020 года.



**Абрис участка
с обозначенными границами участка лесного фонда, предоставляемого
для лесопользования**

Месторасположение лесосеки: Республика Дагестан
 Юридическое лицо, ведущее лесное хозяйство: Ногайское лесничество
 Структурное подразделение юридического лица, ведущего лесное хозяйство:
 Ногайское участковое лесничество, лесной квартал № 31, таксационный выдел
 № 22, площадь лесосеки 6.7 га.

Масштаб 1:10713



Условные обозначения:

| | |
|-----------|-------------------------------|
| Снимки | |
| | ногай25_1.jpg |
| Полигоны | |
| | республика_дагестан.shp |
| New Group | |
| | Лесосеки |
| | Привязки |
| | Привязки неэксплуат. площадей |
| | Неэксплуатационные участки |

Магандалиев М М:

(должность, фамилия, инициалы, дата, подпись)

* в таблицах приведены магнитные углы
(магнитное склонение 0 / не задано)

Экспликация или координаты поворотных точек лесосеки:

Общая площадь: 6.7 га

Эксплуатационная площадь: 6.7 га

| Номера точек | Величина угла (Пр.внутр) | Координаты точки | Румбы линий/(азимуты) | Меры линий |
|--------------|-----------------------------|---------------------------|-----------------------|------------|
| 1 - 2 | ЮВ 90.0° 74.0° | 45° 54' 51"; 44° 07' 33"; | ЮВ 90.0°/(90.0°) | 64.4 |
| 2 - 3 | | 45° 54' 54"; 44° 07' 33"; | | |
| 3 - 4 | 101.5° | 45° 54' 41"; 44° 07' 00"; | СЗ 85.5°/(274.5°) | 67.2 |
| 4 - 1 | 78.0° | 45° 54' 38"; 44° 07' 00"; | СВ 16.0°/(16.0°) | 1051.7 |

Магандалиев М М:



(должность, фамилия, инициалы, дата, подпись)

* в таблицах приведены магнитные углы
(магнитное склонение 0 / не задано)

ГИС «Лесные ресурсы» Formar 5
1999-2018. Все права защищены.

+ ВМ 5 30 В0
 ЗАП. ПАСТ. СКОТ
 культуры-03 г., ВСПАШ. БОРОЗД., ПОСАДКА МЕХАНИЗИР.,
 размещение 3,0*1,0 м, 3300 шт/га, состояние
 НЕУДОВЛЕТВОРИТЕЛЬНЫЕ, НЕВЛАГ. КЛИМАТ. ФАКТОРЫ
 культуры-84 г., ВСПАШ. БОРОЗД., ПОСАДКА МЕХАНИЗИР., состояние
 ПОГИБШИЕ, НЕВЛАГ. КЛИМАТ. ФАКТОРЫ
 озу: УЧ-КИ ЛЕСА НА РАЗМЫВ. ВЫВЕТРИВАЕМ. ГРУНТАХ
 21 несомкнувшиеся культуры
 ДОПОЛНЕН. Л/К
 12,0 10ЛХ 4 4 СХСТС УХ. ЗА
 Л/К МЕХ 40 В0

ЗАП. ПАСТ. СКОТ
 культуры-03 г., ВСПАШ. БОРОЗД., ПОСАДКА МЕХАНИЗИР.,
 размещение 3,0*1,0 м, 3300 шт/га, состояние
 УДОВЛЕТВОРИТЕЛЬНЫЕ
 культуры-87 г., ВСПАШ. БОРОЗД., ПОСАДКА МЕХАНИЗИР., состояние
 ПОГИБШИЕ, ДОМАШНИМИ ЖИВОТНЫМИ
 озу: КУСТАРНИКИ, ТАЛЬНИКИ
 22 несомкнувшиеся культуры
 ДОПОЛНЕН. Л/К
 6,7 10А 3 3 СХСТС УХ. ЗА
 Л/К МЕХ 35 В0

ЗАП. ПАСТ. СКОТ
 культуры-04 г., ВСПАШ. БОРОЗД., ПОСАДКА МЕХАНИЗИР.,
 размещение 3,0*1,0 м, 3300 шт/га, состояние
 НЕУДОВЛЕТВОРИТЕЛЬНЫЕ, НЕВЛАГ. КЛИМАТ. ФАКТОРЫ
 культуры-87 г., ВСПАШ. БОРОЗД., ПОСАДКА МЕХАНИЗИР., состояние
 ПОГИБШИЕ, НЕВЛАГ. КЛИМАТ. ФАКТОРЫ
 озу: УЧ-КИ ЛЕСА НА РАЗМЫВ. ВЫВЕТРИВАЕМ. ГРУНТАХ

Участковое лесничество: НОГАЙСКОЕ
 ПРОТИВОЗЭРОЗИОННЫЕ ЛЕСА Квартал
 31

 : N : Состав: я: Воз: Вы: Ди: Кл: Во: : Тип : Зап. сырор: К: Запас дес. МЗ:
 :
 : выде-: Подрос: р: : : : : : : дес. мЗ : л: -----:
 :
 : ла : Подлес: у: ра : со: ам: во: тет: леса: -----: : сухо: ед.: захл:
 :
 : : Почва : с: : : : зр: : : на : в т.: т: стоя: дер: ----
 : Хозяйственные:
 : -----: Особен: --: ст : та: ет: --: -----: 1 га: ч. по: о: : : об-:
 :
 : Пло- : выдела: вы: : : : гр: : ТЛУ : -----: сос-: в: ста-: ----: щий:
 мероприятия :
 : щадь, : Хар-ка: со: : : р : : пол: : на : тав-: а: рого: ре-: ----:
 :