

УТВЕРЖДАЮ:

Председатель Комитета по лесному
хозяйству Республики Дагестан


_____ должность
В.М. Абдулхамидов
_____ фамилия, имя и отчество (при наличии)
22 ноября 2021 г.
_____ дата

Акт

лесопатологического обследования № 15-315-2021

лесных насаждений _____ Цумадинское _____ (лесничество)
_____ Республика Дагестан _____ (субъект Российской Федерации)

Способ лесопатологического обследования: 1. Визуальный
2. Инструментальный

Место проведения:

Участковое лесничество	Урочище (дача)	Квартал	Выдел	Площадь выдела, га	Лесопатологический выдел	Площадь лесопатологического выдела, га
Инхокваринское	-	13	7	16	1	6

Лесопатологическое обследование проведено на общей площади 6 га.

Кадастровый номер участка: _____
(для участков, предоставленных в постоянное (бессрочное) пользование, аренду)

Документ о праве пользования: _____

(тип документа о праве пользования, дата, номер, вид разрешенного использования)

2. Инструментальное (детальное) обследование лесных насаждений.

2.1 . Лесничество Цумадинское
Участковое лесничество Инхокваринское
Урочище (дача) - Квартал 13 Выдел 7
Лесопатологический выдел 1

Наличие ограничений или особенностей участка, влияющих на назначение СОМ:

имеется угроза увеличения пожарной опасности в лесах;

(отметка о наличии ООПТ, ОЗУ, водоохранной зоны, радиоактивного загрязнения лесов, угрозы возникновения очагов вредных организмов или пожарной опасности в лесах)

2.2. Фактическая таксационная характеристика лесного насаждения

не соответствует таксационному описанию.

Причины несоответствия:

проведенные ранее лесохозяйственные мероприятия.

Ведомость лесных участков с выявленными несоответствиями таксационным описаниям приведена в приложении 1 к данному Акту.

2.3. Состояние насаждений:

<i>устойчивое (СКС < 1,50)</i>	<input type="checkbox"/>
<i>с нарушенной устойчивостью (СКС ≥ 1,51 - ≤ 4,50)</i>	<input checked="" type="checkbox"/>
<i>с утраченной устойчивостью (СКС ≥ 4,51)</i>	<input type="checkbox"/>

2.4. Средневзвешенная категория состояния 1,86

Причины ослабления, повреждения насаждения:

воздействия тяжести снега, повлекшие сильный изгиб или слом стволов деревьев в прошлые годы (код 823). Данные причины определены по следующим признакам:

2.5. Выборке подлежит 2 % деревьев по запасу, в том числе:

без признаков ослабления 0 %,
ослабленных 0 %,
сильно ослабленных 0 %,
усыхающих 0 %,
свежего сухостоя 0 %,
свежего ветровала 0 %,
свежего бурелома 0 %,
старого сухостоя 2 %,
старого ветровала 0 %,
старого бурелома 0 %.

Причины назначения: _____
Причины назначения: _____
Причины назначения: _____
Причины назначения: _____

2.6. Полнота лесного насаждения после уборки деревьев, подлежащих рубке, составит: 0,2.

Критическая полнота для данной категории лесных насаждений и преобладающей породы составляет: 0,3

ЗАКЛЮЧЕНИЕ к инструментальному обследованию участка.

С целью предотвращения негативных процессов, снижения ущерба от их воздействия назначено: проведение не требует мероприятий на площади 6 га.

Участковое лесничество	Урочище (дача)	Квартал	Выдел	Площадь выдела, га	Лесопатологический выдел	Площадь лесопатологического выдела	Вид мероприятия	Площадь мероприятия, га	Породы	Доля выбираемой древесины по запасу, %	Рекомендуемый срок проведения мероприятия
1	2	3	4	5	6	7	8	9	10	11	12
Инхокваринское	.	13	7	16	1	6	не требует мероприятий	-	-	-	-

Ведомость временной пробной площади и абрис участка прилагаются (приложение 2 и 3 к Акту).

РЕКОМЕНДАЦИИ по проведению мероприятий, не относящихся к мероприятиям по предупреждению распространения вредных организмов нет.

Дата проведения ЛПО: 14.10.2021 года.

Дата составления документа: 11.11.2021 года.

Исполнитель работ по проведению лесопатологического обследования

Фамилия, имя и отчество (при наличии) Исмаилов А.И.

Организация филиал ФБУ "Рослесозащита" - "ЦЗЛ Республики Дагестан"

Должность заместитель директора филиала

Подпись 

Телефон 8(8722)51-76-74

ВРЕМЕННАЯ ПРОБНАЯ ПЛОЩАДЬ № 1

1.1 Субъект Российской Федерации: Республика Дагестан
Лесничество Цумадинское
Участковое лесничество: Инхокваринское
Урочище (дача): -
Квартал 13 Выдел 7 Площадь выдела 16,0 га.
Лесопатологический выдел: 1 Площадь лесопатологического выдела 6 га.

1.2 Метод перечета: ленточная пробная площадь.

Количество лент / площадок: 1
Размеры площадок (длина x ширина/радиус): 250x20 м.
Размер временной пробной площади: Размер временной пробной площади: 0,5 га.

1.3 Фактичекая таксационная характеристика насаждения:

Состав: 9Ос1Д возраст 116 лет тип леса СВЧСБ
полнота 0,2 ; бонитет 5 ; запас на га 50 кбм.
возобновление благонадежное, состав: 10С, 3 тыс.шт. на га.

1.4 Номер очага вредных организмов: б/н.

Тип очага вредных организмов: -

Фаза развития очага вредных организмов: -

1.5 Причина ослабления, повреждения насаждения и время:

воздействия тяжести снега, повлекшие сильный изгиб или слом стволов деревьев в прошлые годы (код 823). Время повреждения: 2018 гг. Состояние насаждения: ослабленное, Средневзвешенная категория состояния насаждения: 1,86.

1.6 Назначенные мероприятия: не требует мероприятий.

Исполнитель работ по проведению лесопатологического обследования:

Фамилия, имя
и отчество (при наличии) Исмаилов А.И. Подпись 

Дата составления документа: 11.11.2021 года.

Ведомость

лесных участков с выявленными несоответствиями таксационным описаниям

Субъект Российской Федерации: _____

Республика Дагестан

Лесничество (лесопарк): _____

Цумадинское

Участковое лесничество: _____

Инхокваринское

Урочище (лесная дача): _____

-

1	2	3	4	5	6	7	8	9	10	Таксационная характеристика								Заложено пробных площадей		
										11	12	13	14	15	16	17	18	19	20	21
Год проведения лесопроживания	Номер квартала	Номер выдела	Площадь выдела, га	Целевое назначение лесов	Категория защитных лесов	ОЗУ	Источник данных	Номер лесопатологического выдела	Площадь лесопатологического выдела, га	состав	порода	возраст, лет	средняя высота, м	средний диаметр, см	тип леса	полнота	бонитет	запас, куб. м/га	количество, шт.	общая площадь, га
2005	13	7	16	Защитные	Противорозночные леса	нет	ТО	1	6	70СЗДСН+С+Г+ЛП	Осина	40	10	14	СВЧСБ	0,6	5	100	1	0,5
							Ф			90с:Д	Осина	116	18	22	СВЧСБ	0,2	5	50	1	

Условные обозначения

ТО - таксационные описания

Ф - фактическая характеристика лесного насаждения

Исполнитель работ по проведению лесопатологического обследования:

Фамилия, имя и отчество (при наличии)

Исмаилов А.И.

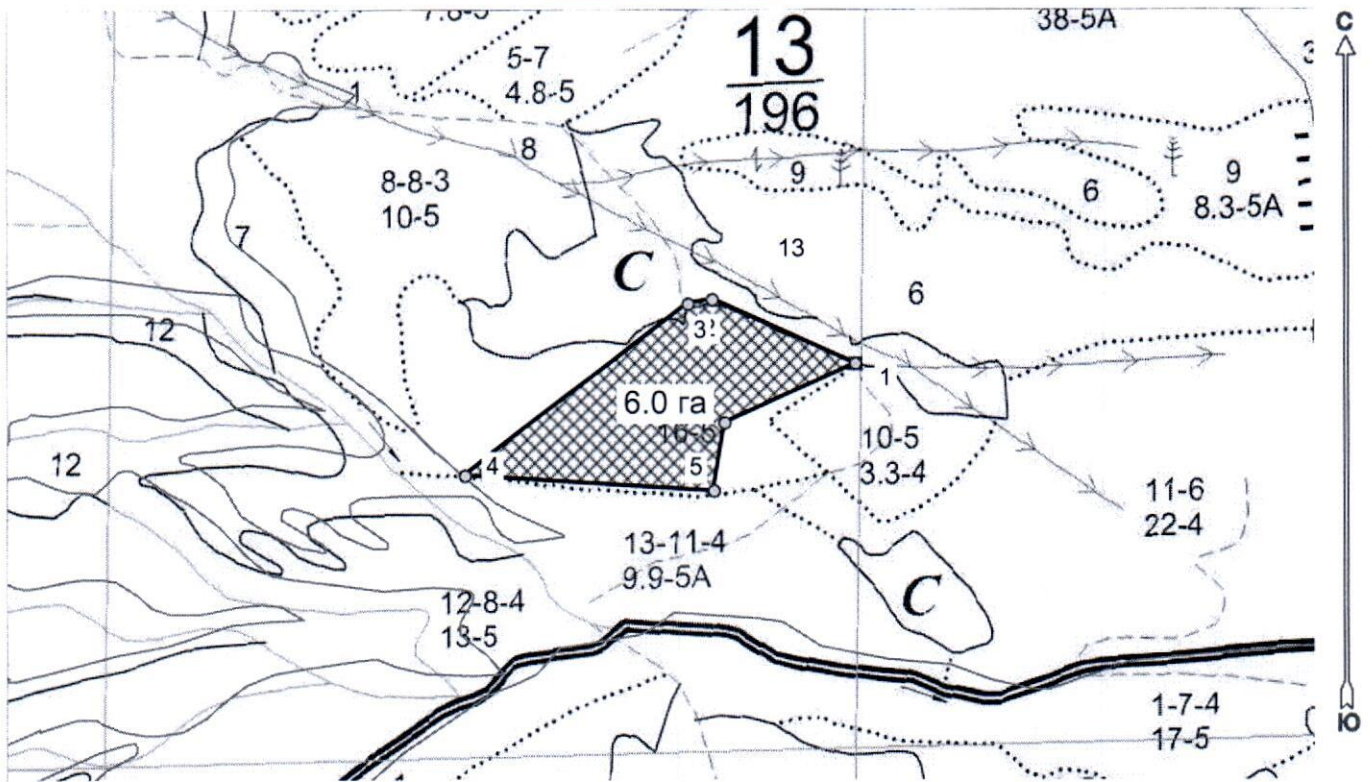
Подпись






**Абрис лесного участка
с обозначенными границами**

Субъект Российской Федерации. Республика Дагестан:
: Цумадинское лесничество
: Инхокваринское уч лесничество, лесной квартал № 13, таксационный выдел №
7, площадь выдела 6.0 га. Мероприятие не требуется

Масштаб 1:10000



Условные обозначения:

	границы назначаемых мероприятий
	поворотные точки
	схематическое расположение пробных площадей

Исполнитель: Магандалиев М М



начальник отдела ЗЛ и ГЛПМ

* в таблицах приведены магнитные углы
(магнитное склонение 0 / не задано)

Экспликация или координаты поворотных точек лесосеки:

Общая площадь: 6.0 га

Эксплуатационная площадь: 6.0 га

Номера точек	Величина угла (Пр.внутр)	Координаты точки	Румбы линий/(азимуты)	Меры линий
1 - 2	СЗ 66.5° 213.0°	45° 55' 28"; 42° 25' 34";	СЗ 66.5°/(293.5°)	206.2
2 - 3		45° 55' 20"; 42° 25' 36";		
3 - 4	208.0°	45° 55' 18"; 42° 25' 36";	ЮЗ 80.5°/(260.5°)	32.2
4 - 5	319.0°	45° 55' 05"; 42° 25' 29";	ЮЗ 52.5°/(232.5°)	371.1
5 - 6	264.5°	45° 55' 20"; 42° 25' 28";	ЮВ 86.5°/(93.5°)	329.0
6 - 1	124.0°	45° 55' 20"; 42° 25' 31";	СВ 9.0°/(9.0°)	89.1
			СВ 65.5°/(65.5°)	190.3

№ выдела	Ленты (круговой площадки) перече́та					Координаты начала, конца и поворотных точек лент перече́та/центров круговых площадок перече́та	
	№ ленты (площадки)	длина, м	ширина, м	радиус, м	площадь, га		
7	1	250	20	-	0,5	45° 55' 20"	42° 25' 28"
	2						
				Итого:	0,5		

Исполнитель: Магандалиев М М



начальник отдела ЗЛ и ГЛПМ

* в таблицах приведены магнитные углы (магнитное склонение 0 / не задано)

ГИС «Лесные ресурсы» Формат 5
1999-2018. Все права защищены.

Дата обследования: 14.10.2021



