

УТВЕРЖДАЮ:

Заместитель председателя Комитета по  
лесному хозяйству Республики Дагестан

\_\_\_\_\_ должность  
  
У.И. Улаев  
\_\_\_\_\_ фамилия, имя и отчество (при наличии)  
\_\_\_\_\_ дата

**Акт**

**лесопатологического обследования № 22-2-325-2022**

лесных насаждений \_\_\_\_\_ Кизлярское \_\_\_\_\_ (лесничество)  
\_\_\_\_\_ Республика Дагестан \_\_\_\_\_ (субъект Российской Федерации)

Способ лесопатологического обследования: 1. Визуальный   
2. Инструментальный

**Место проведения:**

Участковое лесничество	Урочище (дача)	Квартал	Выдел	Площадь выдела, га	Лесопатологический выдел	Площадь лесопатологического выдела, га
Ново-романовское	-	13	25	6,1	-	-

Лесопатологическое обследование проведено на общей площади 6,1 га.

Кадастровый номер участка: \_\_\_\_\_  
(для участков, предоставленных в постоянное (бессрочное) пользование, аренду)

Документ о праве пользования: \_\_\_\_\_  
\_\_\_\_\_  
(тип документа о праве пользования, дата, номер, вид разрешенного использования)

## 2. Инструментальное (детальное) обследование лесных насаждений.

2.1 . Лесничество Кизлярское  
Участковое лесничество Ново-романовское  
Урочище (дача) - Квартал 13 Выдел 25  
Лесопатологический выдел -

Наличие ограничений или особенностей участка, влияющих на назначение СОМ:

имеется угроза увеличения пожарной опасности в лесах;

(отметка о наличии ООПТ, ОЗУ, водоохранной зоны, радиоактивного загрязнения лесов, угрозы возникновения очагов вредных организмов или пожарной опасности в лесах)

### 2.2. Фактическая таксационная характеристика лесного насаждения

**соответствует** таксационному описанию.

*Ведомость лесных участков с выявленными несоответствиями таксационным описаниям (Приложение 1) не прилагается*

### 2.3. Состояние насаждений:

устойчивое ( $СКС < 1,50$ )   
с нарушенной устойчивостью ( $СКС \geq 1,51 - \leq 4,50$ )   
с утраченной устойчивостью ( $СКС \geq 4,51$ )

2.4. Средневзвешенная категория состояния 5,00

Причины ослабления, повреждения насаждения:

*гнили ствольные (код 350); повреждение (заселено или отработано) ствольными вредителями (код 300). Данные причины определены по следующим признакам: наличие гнили; отработано ствольными вредителями  $> 1/2$  окр. ств. под кроной.*

2.5. Выборке подлежит 100 % деревьев по запасу, в том числе:

без признаков ослабления 0 %,  
ослабленных 0 %,  
сильно ослабленных 0 %,  
усыхающих 0 %,  
свежего сухостоя 0 %,  
свежего ветровала 0 %,  
свежего бурелома 0 %,  
старого сухостоя 100 %,  
старого ветровала 0 %,  
старого бурелома 0 %.

Причины назначения: \_\_\_\_\_  
Причины назначения: \_\_\_\_\_  
Причины назначения: \_\_\_\_\_  
Причины назначения: \_\_\_\_\_

2.6. Полнота лесного насаждения после уборки деревьев, подлежащих рубке, составит: 0.  
Критическая полнота для данной категории лесных насаждений и преобладающей породы составляет: не лимитируется

### ЗАКЛЮЧЕНИЕ к инструментальному обследованию участка.

С целью предотвращения негативных процессов, снижения ущерба от их воздействия назначено: проведение УНД на площади 6,1 га.

Участковое лесничество	Урочище (дача)	Квартал	Выдел	Площадь выдела, га	Лесопатологический выдел	Площадь лесопатологического выдела	Вид мероприятия	Площадь мероприятия, га	Породы	Доля выбираемой древесины по запасу, %	Рекомендуемый срок проведения мероприятия
1	2	3	4	5	6	7	8	9	10	11	12
Ново-романовское	,	13	25	6,1	-	-	УНД	6,1	А.	100	до 2024 года

Ведомость временной пробной площади и абрис участка прилагаются (приложение 2 и 3 к Акту). В соответствии с п. 47 приказа МПР России № 910, распределение пород по категориям санитарного состояния произведено визуально.

РЕКОМЕНДАЦИИ по проведению мероприятий, не относящихся к мероприятиям по предупреждению распространения вредных организмов нет.

Дата проведения ЛПО: 07.11.2022 года.

Дата составления документа: 05.12.2022 года.

Исполнитель работ по проведению лесопатологического обследования

Фамилия, имя и отчество (при наличии) Магандалиев М.М.

Организация филиал ФБУ "Рослесозащита" - "ЦЗЛ Республики Дагестан"

Должность начальник отдела защиты леса и ГЛПМ

Подпись \_\_\_\_\_

Телефон 8 (8722) 51-76-74



2.4.1 Заселено (отработано) стволовыми вредителями:

Вид вредителя	Порода	Встречаемость заселенных деревьев, % от запаса породы	Встречаемость отработанных деревьев, % от запаса породы	Степень заселения лесного насаждения
1	2	3	4	5
Стволовые вредители	А	0,0	100,0	-
-	-	-	-	-
-	-	-	-	-
-	-	-	-	-
-	-	-	-	-
-	-	-	-	-

2.4.2 Повреждено огнем:

Вид пожара	Порода	Состояние корневых лап		Состояние корневой шейки		Высушивающие луба		Обугленность древесины более 1/3 высоты ствола	
		% поврежденных огнем корней	% деревьев с данным повреждением	Обугленность древесины шейки по окружности	% деревьев с данным повреждением	по окружности (1/4; 1/2; 3/4; более 3/4)	% деревьев с данным повреждением	по окружности ствола (< 1/2; > 1/2)	% деревьев с данным повреждением
1	2	3	4	5	6	7	8	9	10
-	-								
-	-								
-	-								
-	-								
-	-								

2.4.3 Поражено болезнями:

Болезнь/возбудитель	Порода	Встречаемость % от запаса насаждения	Степень поражения лесного насаждения (слабая, средняя, сильная)
1	2	3	4
Гнили стволовые	А	100	сильная
-	-	-	-
-	-	-	-
-	-	-	-
-	-	-	-
-	-	-	-



**ВРЕМЕННАЯ ПРОБНАЯ ПЛОЩАДЬ № 1**

1.1 Субъект Российской Федерации: Республика Дагестан  
Лесничество Кизлярское  
Участковое лесничество: Ново-романовское  
Урочище (дача): -  
Квартал 13 Выдел 25 Площадь выдела 6,1 га.  
Лесопатологический выдел: - Площадь лесопатологического выдела 6,1 га.

1.2 Метод перечета: глазомерный.  
*В соответствии с п. 47 приказа МПР России № 910, распределение пород по категориям санитарного состояния проведено визуально.*

Количество лент / площадок: ---  
Размеры площадок (длина x ширина/радиус): ---  
Размер временной пробной площади: ---

1.3 Фактичекая таксационная характеристика насаждения:

Состав: 10А возраст 23 лет тип леса ВЛДЧП  
полнота 0,3 ; бонитет 1 ; запас на га 80 кбм.  
возобновление отсутствует.

1.4 Номер очага вредных организмов: б/н.

Тип очага вредных организмов: -

Фаза развития очага вредных организмов: -

1.5 Причина ослабления, повреждения насаждения и время:

*гнили стволы (код 350); повреждение (заселено или отработано) стволовыми вредителями (код 300). Время повреждения: - гг. Состояние насаждения: погибшее, Средневзвешенная категория состояния насаждения: 5.*

1.6 Назначенные мероприятия: УНД.

Исполнитель работ по проведению лесопатологического обследования:

Фамилия, имя  
и отчество (при наличии) Магандалиев М.М. Подпись 

Дата составления документа: 05.12.2022 года.



### ВЕДОМОСТЬ ПЕРЕЧЕТА ДЕРЕВЬЕВ

Итоговая ведомость по насаждению. СКС насаждения: 5.

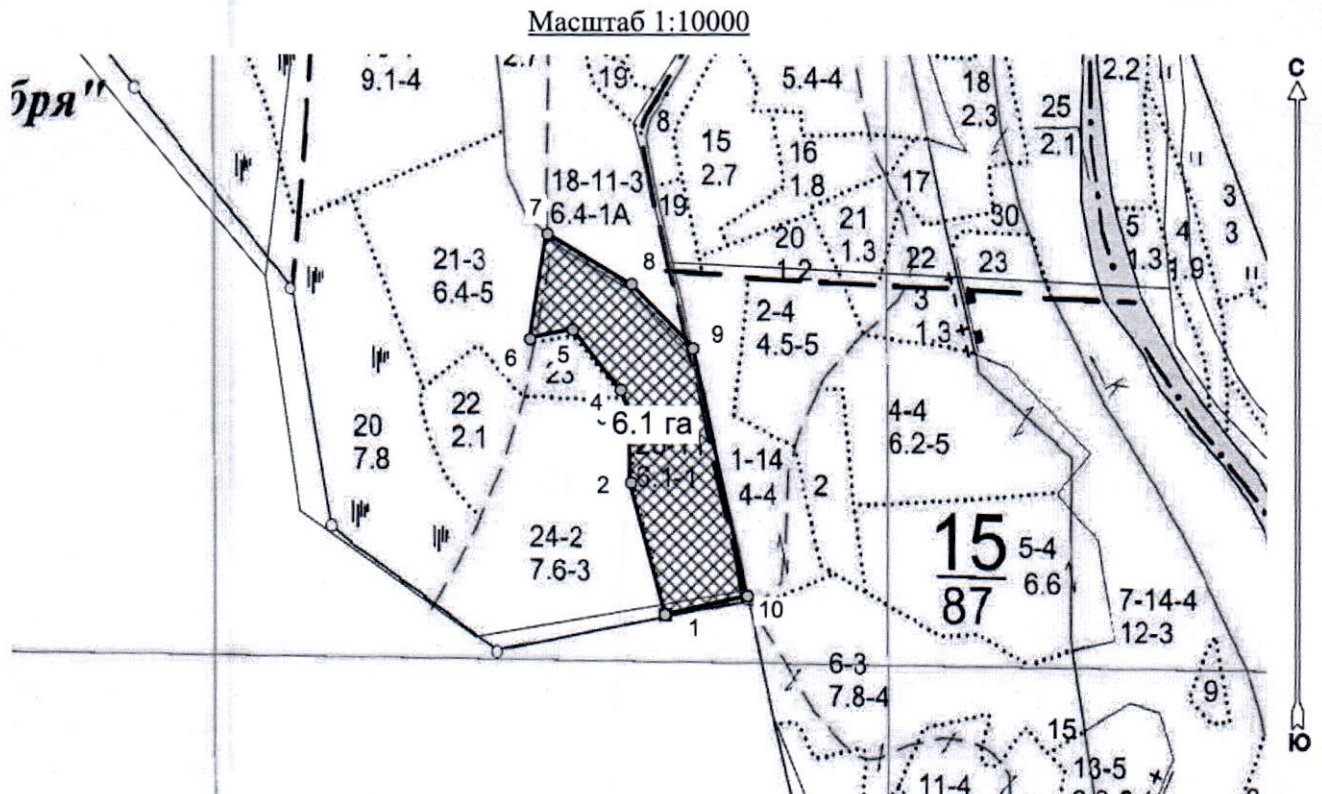
Ступени толщины см	Количество деревьев по категориям состояния, шт.																Всего		
	1		2		3		4		5		5 (а,б,в)			5 (г,д,е)			шт./ куб.м.	в т.ч. подлежит рубке, %	
	Н	З	Н	З	Н	З	Н	З	Н	З	Н	З	О	Н	З	О			
1	2	3	4	5	6	7	8	9	10	11	12	13	14	15	16	17	18	19	
8																			
12																			
16																			
20																			
24																			
28																			
32																			
36																			
-																			
-																			
итого, шт																			
итого, куб.м.																	488,0	488,0	488,0
итого, куб.%																100	100	100,0	

Порода1: А. СКС породы: 5.




Ступени толщины см	Количество деревьев по категориям состояния, шт.																Всего		
	1		2		3		4		5		5 (а,б,в)			5 (г,д,е)			шт./ куб.м.	в т.ч. подлежит рубке, %	
	Н	З	Н	З	Н	З	Н	З	Н	З	Н	З	О	Н	З	О			
1	2	3	4	5	6	7	8	9	10	11	12	13	14	15	16	17	18	19	
8																			
12																			
16																			
20																			
24																			
28																			
32																			
36																			
-																			
-																			
итого, шт																			
итого, куб.м.																	488,0	488,0	488,0
итого, куб.%																	100	100	100

### Абрис лесного участка с обозначенными границами

Субъект Российской Федерации. Республика  
Дагестан: \_\_\_\_\_  
: Кизлярское лесничество  
: Ново-Романовское уч лесничество, лесной квартал № 13, таксационный выдел №  
\_25\_, площадь выдела 6.1 га. унд



#### Условные обозначения:

	границы назначаемых мероприятий
	поворотные точки
	схематическое расположение пробных площадей

Исполнитель: Магандалиев М М

  
начальник отдела ГЛНМ и ЗЛ

\* в таблицах приведены магнитные углы  
(магнитное склонение 0 / не задано)

ГИС «Лесные ресурсы» Формат 5  
1999-2018. Все права защищены.



Экспликация или координаты поворотных точек лесосеки:

Общая площадь: 6.1 га

Эксплуатационная площадь: 6.1 га

Номера точек	Величина угла (Пр.внутр)	Координаты точки	Румбы линий/(азимуты)	Меры линий
1 - 2	СЗ 14.5°   166.0°	46° 38' 26"; 43° 56' 19";	СЗ 14.5°/(345.5°)	187.0
2 - 3		46° 38' 24"; 43° 56' 25";	СЗ 0.5°/(359.5°)	96.1
3 - 4	202.0°	46° 38' 24"; 43° 56' 28";	СЗ 22.5°/(337.5°)	33.5
4 - 5	196.0°	46° 38' 24"; 43° 56' 29";	СЗ 38.5°/(321.5°)	105.8
5 - 6	243.5°	46° 38' 21"; 43° 56' 32";	ЮЗ 77.5°/(257.5°)	60.0
6 - 7	68.0°	46° 38' 18"; 43° 56' 31";	СВ 9.5°/(9.5°)	147.1
7 - 8	68.5°	46° 38' 19"; 43° 56' 36";	ЮВ 59.0°/(121.0°)	134.7
8 - 9	164.5°	46° 38' 24"; 43° 56' 34";	ЮВ 43.5°/(136.5°)	122.2
9 - 10	149.0°	46° 38' 28"; 43° 56' 31";	ЮВ 12.5°/(167.5°)	347.2
10 - 1	90.5°	46° 38' 31"; 43° 56' 20";	ЮЗ 77.0°/(257.0°)	116.6

Исполнитель: Магандалиев М М

  
начальник отдела ГЛПМ и ЗЛ

\* в таблицах приведены магнитные углы  
(магнитное склонение 0 / не задано)

ГИС «Лесные ресурсы» Fortmap 5  
1999-2018. Все права защищены.

