

УТВЕРЖДАЮ:

Должность Зам. председателя
Ф.И.О. А.П. Магомедов
Дата 05.06.2023

Акт
лесопатологического обследования № 68-2023
лесных насаждений Ботлихского лесничества
Республика Дагестан

Способ лесопатологического обследования: 1. Визуальный

2. Инструментальный V

Место проведения

| Участковое лесничество | Урочище (дача) | Квартал | Выдел | Площадь выдела, га | Лесопатологический выдел | Площадь лесопатологического выдела, га |
|------------------------|----------------|---------|-------|--------------------|--------------------------|--|
| Гумбетовское | | 10 | 15 | 13,0 | - | - |

Лесопатологическое обследование проведено на общей площади 13,0 га.

Кадастровый номер участка: не предоставлен

Документ о праве пользования _____ нет _____

(тип документа о праве пользования, дата, номер, вид разрешенного использования лесов)

2.4.3 Поражено болезнями:

| Болезнь/возбудитель | Порода | Встречаемость % от запаса насаждения | Степень поражения лесного насаждения (слабая, средняя, сильная) |
|---------------------|--------|--|--|
| 1 | 2 | 3 | 4 |
| - | - | - | - |

3. Выборке подлежит ___ - ___ % деревьев по запасу, в том числе:

в том числе:

без признаков ослабления _____ %, Причины назначения: _____

ослабленных _____ % Причины назначения: _____

сильно ослабленных _____ % Причины назначения: _____

усыхающих _____ % Причины назначения: _____

свежего сухостоя _____ %, Причины назначения: _____

свежего ветровала _____ %

свежего бурелома _____ %

старого сухостоя _____ %

старого ветровала _____ %

старого бурелома _____ %

2.6. Полнота лесного насаждения после уборки деревьев, подлежащих рубке, составит: ____.

Критическая полнота для данной категории лесных насаждений и преобладающей породы составляет: 0,3

ЗАКЛЮЧЕНИЕ к инструментальному обследованию участка.

С целью предотвращения негативных процессов, снижения ущерба от их воздействия назначено: В связи с тем, что величина отпада в насаждении не превышает 10 %. Назначение санитарно оздоровительных мероприятий не требуется.

| Участковое лесничество | Урочище (дача) | Квартал | Выдел | Площадь, выдела, га | Лесопатологиче ский выдел | Площадь лесопатологиче ского выдела | Вид мероприятия | Площадь, мероприятия, га | Порода | Доля выбираемой древесины по запасу, % | Рекомендуемые сроки проведения мероприятия |
|---------------------------|----------------|---------|-------|------------------------|------------------------------|---|--------------------|-----------------------------|--------|---|---|
| Гумбетовское | - | 10 | 15 | 13,0 | - | - | - | - | - | - | - |

Ведомость временной пробной площади и абрис участка прилагаются (приложение 2 и 3 к Акту)

РЕКОМЕНДАЦИИ по проведению мероприятий, не относящихся к мероприятиям по предупреждению распространения вредных организмов нет

Дата проведения ЛПО 27.04.2023

Дата составления документа 25.06.2023


Исполнитель работ по проведению лесопатологического обследования

ФИО Помаскина Татьяна Ефимовна


Организация ООО «Эксперт»

Должность эксперт-лесопатолог

Подпись



Телефон 89023884223



**Ведомость
лесных участков с выявленными несоответствиями таксационным описанием**

Субъект Российской Федерации: Республика Дагестан
Участковое лесничество: Гумбетовское


Лесничество (лесопарк): Боллихское
Урочище (лесная дача): -

| Год проведения лесоустройства | Номер квартала | Номер выдела | Площадь выдела, га | Целевое назначение лесов | Категория защитных лесов | ОЗУ | Источник данных | Номер лесопатологического выдела | Площадь лесопатологического выдела | Таксационная характеристика | | | | | | | | | | Заложено пробных площадей | | | |
|----------------------------------|----------------|--------------|--------------------|--------------------------|--------------------------|-----|-----------------|-------------------------------------|---------------------------------------|-----------------------------|-------|--------------|-------------------|------------------------|----------|---------|---------|-----------------|----------------|---------------------------------|--|--|--|
| | | | | | | | | | | состав | попоя | возраст, лет | средняя высота, м | средний диаметр, см | тип леса | полнота | бонитет | запас, куб м/га | Количество, шт | Общая площадь, га | | | |
| 2007 | 10 | 15 | 13,0 | Защи тные | Против озеро нные | - | Φ | - | - | 11 | 12 | 13 | 14 | 15 | 16 | 17 | 18 | 19 | 20 | 21 | | | |
| | | | | | | | | | | 10С | С | 100 | 15 | 24 | СХДСГ | 0,4 | 5 | 90 | - | - | | | |
| 2007 | 10 | 15 | 13,0 | Защи тные | Против озеро нные | - | Φ | - | - | 10С | С | 35 | 5 | 10 | СХДСГ | 0,5 | 30 | 30 | 3 | 1,1 | | | |
| | | | | | | | | | | 6С | С | 50 | 9 | 18 | СХДСГ | 0,7 | 5 | 110 | 3 | 1,1 | | | |
| | | | | | | | | | | 4С | С | 115 | 15 | 28 | | | | | | | | | |

Условные обозначения: ТО – таксационные описания; Ф – фактическая характеристика лесного насаждения

Исполнитель работ по проведению лесопатологического обследования:

ФИО Ахмедов Таван Сулейманов 26.05.2013 Подпись



ВРЕМЕННАЯ ПРОБНАЯ ПЛОЩАДЬ № 1, 2,3

1.1 Субъект Российской Федерации: Республика Дагестан

Лесничество (лесопарк): Ботлихское

Участковое лесничество: Гумбетовское

Урочище (дача): -

Квартал 10 Выдел 15 Площадь выдела 13,0 га.

Лесопатологический выдел: _____ Площадь лесопатологического выдела _____

1.2 Метод перерасчета: сплошной , ленточная пробная площадь.

Количество лент/площадок: 3

Размеры площадок (длина x ширина/радиус): 20x250 (2шт.); 10x100 (1шт)

Размер временной пробной площади: 1,1 _____

1.3 Фактическая таксационная характеристика насаждения:

Состав: 6С4С возраст 50/115 тип леса СХДСГ

Полнота 0,7; бонитет 5 ; запас на га 110 кбм.

1.4 Номер очага вредных организмов: _____

Тип очага вредных организмов: _____

Фаза развития очага вредных организмов: _____

1.5 Причина ослабления, повреждения насаждения и время: погодные условия (820)

1.6 Назначенные мероприятия: Назначение санитарно оздоровительных мероприятий не требуется Величина отпада не превышает показатели естественного отпада в насаждении.

Исполнитель работ по проведению лесопатологического обследования:

ФИО Помаскина Татьяна Ефимовна Подпись Т.Е. Помаскина

Дата составления документа 25.05.2013

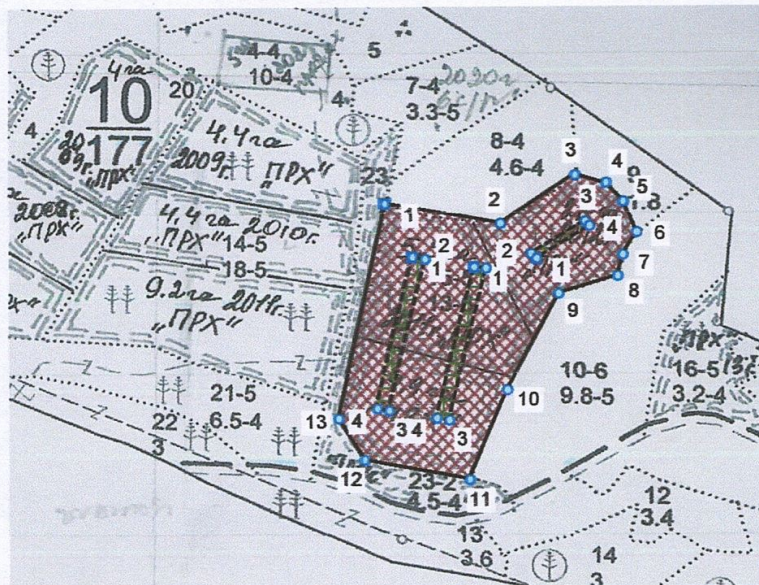








Абрис лесного участка

: Республика Дагестан
: Ботлинское лесничество
: Гумбетовское участковое лесничество, лесной квартал № 10, таксационный выдел № 15, площадь назначаемых мероприятий (б/н) 13,0 га.

Масштаб 1:10000



Условные обозначения:

| | |
|---|---------------------------------|
|  | Границы назначаемых мероприятий |
|  | Привязки |
|  | Привязка пробных площадей |
|  | Пробная площадь |

Пространственное размещение лесопатологических выделов:

Общая площадь: 13,0 га

Эксплуатационная площадь: 13,0 га

| Номера точек | Координаты точки | Румбы линий | Меры линий |
|--------------|------------------------------|-------------|------------|
| 1 - 2 | 46,606542008°;42,720659960°; | ЮВ 80,0° | 188,2 |
| 2 - 3 | 46,608805792°;42,720368320°; | СВ 57,0° | 144,2 |
| 3 - 4 | 46,610286372°;42,721069831°; | ЮВ 75,5° | 51,8 |
| 4 - 5 | 46,610897915°;42,720951599°; | ЮВ 42,5° | 40,4 |
| 5 - 6 | 46,611230509°;42,720683607°; | ЮВ 23,0° | 54,2 |
| 6 - 7 | 46,611488001°;42,720234322°; | ЮЗ 32,0° | 41,3 |
| 7 - 8 | 46,611219780°;42,719919033°; | ЮЗ 14,5° | 35,3 |
| 8 - 9 | 46,611112492°;42,719611625°; | ЮЗ 73,5° | 99,0 |
| 9 - 10 | 46,609953778°;42,719359391°; | ЮЗ 28,0° | 176,0 |
| 10 - 11 | 46,608934538°;42,717964205°; | ЮЗ 23,0° | 155,1 |
| 11 - 12 | 46,608194249°;42,716679345°; | СЗ 79,5° | 172,4 |
| 12 - 13 | 46,606123583°;42,716955237°; | СЗ 31,5° | 78,3 |
| 13 - 1 | 46,605619328°;42,717554314°; | СВ 12,5° | 353,2 |

Пробная площадь 1: 0,5 га

| Номера точек | Координаты точки | Румбы линий | Меры линий |
|--------------|------------------------------|-------------|------------|
| 1 - 2 | 46,608278695°;42,719739235°; | ЮВ 85,0° | 20,0 |
| | 46,608525438°;42,719723470°; | | |
| 2 - 3 | 46,607795898°;42,717532160°; | ЮЗ 13,5° | 250,0 |
| 3 - 4 | 46,607549134°;42,717559749°; | СЗ 81,5° | 20,0 |
| 4 - 1 | | СВ 14,0° | 250,0 |

Пробная площадь 2: 0,5 га

| Номера точек | Координаты точки | Румбы линий | Меры линий |
|--------------|------------------------------|-------------|------------|
| 1 - 2 | 46,607071701°;42,719884071°; | ЮВ 80,0° | 20,0 |
| | 46,607313100°;42,719852542°; | | |
| 2 - 3 | 46,606610361°;42,717666163°; | ЮЗ 13,5° | 250,0 |
| 3 - 4 | 46,606368962°;42,717697693°; | СЗ 80,0° | 20,0 |
| 4 - 1 | | СВ 13,5° | 250,0 |

Пробная площадь 3: 0,1 га

| Номера точек | Координаты точки | Румбы линий | Меры линий |
|--------------|------------------------------|-------------|------------|
| 1 - 2 | 46,609517876°;42,719865351°; | СЗ 50,0° | 10,0 |
| | 46,609415952°;42,719928409°; | | |
| 2 - 3 | 46,610467378°;42,720397401°; | СВ 58,5° | 100,0 |
| 3 - 4 | 46,610558573°;42,720326461°; | ЮВ 43,5° | 10,0 |
| 4 - 1 | | ЮЗ 59,0° | 100,0 |

Исполнитель



Полтавский Г.С. Полтавский 25.05.2023

(фамилия, инициалы, подпись)

ФОТОМАТЕРИАЛЫ



