



Приложение 2

приказу Минприроды России

от 16.09.2016 N 480

ТВЕРЖДАЮ:

Должность Председатель
Ф.И.О. Бусуалаев В.М.

Дата 24.12.2019 г.

Акт
лесопатологического обследования № 18-магар/2019
лесных насаждений ГКУ "Магарамкентское лесничество"
Республика Дагестан

Способ лесопатологического обследования: Визуальное
Инструментальное V

Место проведения:

Участковое лесничество	Урочище (дача)	Квартал (кварталы)	Выдел (выделы)	Площадь, га
Магарамкентское	0	41	4	5,6

Лесопатологическое обследование проведено на общей площади 5,6 га.

2. Инструментальное обследование лесного участка.

Уч. лесничество: Магарамкентское, участок: Кв. 41 выд. 4 ЛП выдел: -.

2.1. Фактическая таксационная характеристика лесного насаждения соответствует таксационному описанию.

2.2. Состояние насаждений: с нарушенной устойчивостью -.

Причины повреждения: близкое залегание корненепроницаемых горизонтов (код 816) Данные причины определены по следующим признакам: деформация стволов (код 252), усыхание вершин прошлых лет более 2/3 длины кроны (код 133)

Заселено (отработано) стволовыми вредителями:

Вид вредителя	Порода	Встречаемость (% заселенных деревьев)	Степень заселения лесного насаждения (слабая, средняя, сильная)
-	-	-	-
-	-	-	-
-	-	-	-
-	-	-	-
-	-	-	-
-	-	-	-

Повреждено огнем:

Вид пожара	Порода	Состояние корневых лап		Состояние корневой шейки		Подсушивание луба	
		процент поврежденных огнем корней	процент деревьев с данным повреждением	ожог корневой шейки по окружности (1/4; 2/4; 3/4; более 3/4)	процент деревьев с данным повреждением	по окружности (1/4; 2/4; 3/4; более 3/4)	процент деревьев с данным повреждением
-	-	-	-	-	-	-	-
-	-	-	-	-	-	-	-
-	-	-	-	-	-	-	-
-	-	-	-	-	-	-	-
-	-	-	-	-	-	-	-
-	-	-	-	-	-	-	-
-	-	-	-	-	-	-	-

Поражено болезнями:

Вид болезни	Порода	Встречаемость (% пораженных деревьев)	Степень заселения лесного насаждения (слабая, средняя, сильная)
-	-	-	-
-	-	-	-
-	-	-	-
-	-	-	-
-	-	-	-
-	-	-	-

2.3. Выборке подлежит 0 % деревьев по запасу,

в том числе:

- ослабленных 0 %,
- сильно ослабленных 0 %,
- усыхающих 0 %,
- свежего сухостоя 0 %,
- свежего ветровала 0 %,
- свежего бурелома 0 %,
- старого сухостоя 0 %,
- старого ветровала 0 %,
- старого бурелома 0 %,
- аварийных 0 %.

2.4. Полнота лесного насаждения после уборки деревьев, подлежащих рубке, составит 0,6. Критическая полнота для данной категории лесных насаждений составляет не лимитируется.

ЗАКЛЮЧЕНИЕ

С целью предотвращения негативных процессов или снижения ущерба от их воздействия назначено:

Участковое лесничество	Урочище (дача)	Квартал	Выдел	Площадь выдела, га	Вид мероприятия	Площадь мероприятия, га	Порода	Выбираемый запас на выдел, куб. м	Крайние сроки проведения
Магарамкентское	0	41	4	5,6					

В выделе 4 площадью 5,6 га, состав насаждения б/ДСНЗГ/КЛП, полнота 0,6, СКС 1,63 -насаждение устойчивое. СОМ не назначаются в соответствии с п. 21 Правилами осуществления мероприятий по предупреждению распространения вредных организмов утвержденными приказом Минприроды России от 12.09.2016 №470.

Ведомость перечета деревьев, назначенных в рубку, и абрис лесного участка прилагаются (приложение 2 и 3 к данному акту).

Меры по обеспечению возобновления: естественное возобновление.

Мероприятия, необходимые для предупреждения повреждения или поражения смежных насаждений: своевременное проведение проектируемых мероприятий, надзор за санитарным и лесопатологическим состоянием.

Сведения для расчета степени повреждения:

год образования старого сухостоя:


основная причина повреждения древесины: близкое залегание корннепроницаемых гориз-в (код 816)

Дата проведения обследований: 26.07.2019 года.

Дата составления документа: 07.08.2019г

Исполнитель работ по проведению лесопатологического обследования:

Гасайниев Б.М.



Ведомость перечета деревьев назначенных в рубку

ВРЕМЕННАЯ ПРОБНАЯ ПЛОЩАДЬ № _____

Субъект Российской Федерации: Республика Дагестан.
Лесничество (лесопарк): Магарамкентское. Квартал: 41. Выдел: 4.
Площадь: 5,6 га., Площадь мероприятия: 5,6 га.
Номер очага вредных организмов: б/н. Размер пробной площади: 0,28 га.
Таксационная характеристика:
тип леса: СХСПГ; состав: 6ДСНЗГ1КЛП+БК+ГШ; возраст: 45 лет; бонитет: 5А.
полнота: 0,6; запас на га: 50; возобновление: редкое, состав: -, 0 тыс.шт. на га.
Время и причина ослабления лесного насаждения:
Причины повреждения: близкое залегание корне не проницаемых горизонтов (код 816) Данные причины определены по следующим признакам: деформация стволов (код 252), усыхание вершин прошлых лет более 2/3 длины кроны (код 133)

Тип очага вредных организмов: .

Фаза развития очага вредных организмов: .


Состояние лесного насаждения, намечаемые мероприятия:

Состояние насаждений: с нарушенной устойчивостью. СКС насаждения 1,63.

Намечаемое мероприятие: -.

Исполнитель работ по проведению лесопатологического обследования:

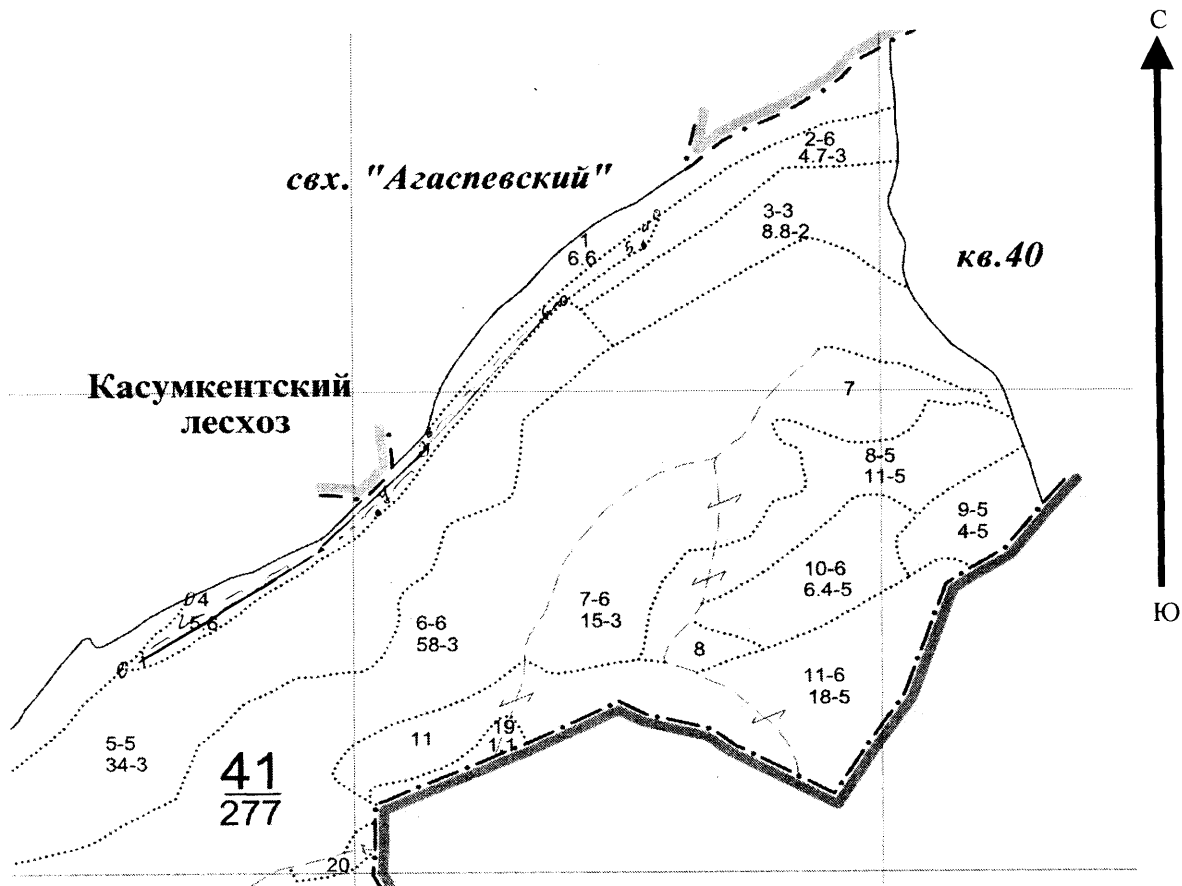
Гасайниев Б.М.



Дата составления документа: 07.08.2019 года. Телефон: 8(8722)51-76-74.

Абрис участка

Масштаб 1:10000



N выдела	Ленты (круговой площадки) перечета				
	№ ленты	Длина, м	Ширина, м	Радиус, м	Площадь, га
4	1	280	10	-	0,28

Номера точек	Координаты	Румбы линий	Длина, м
1->2	41,33596°/48,10515°	СВ 38°	691,5
2->3	41,34084°/48,11029°	СВ 57°	428,7
3->4	41,34297°/48,11457°	СВ 66°	742,6
4->5	41,34566°/48,12271°	ЮЗ 26°	51,7
5->6	41,34524°/48,12244°	ЮЗ 59°	138,6
6->7	41,3446°/48,12102°	ЮВ 44°	373,8
7->1	41,34217°/48,12412°	ЮЗ 66°	1727,5
-	-	-	-
-	-	-	-
-	-	-	-
-	-	-	-

Условные обозначения: лента перечета

Исполнитель работ по проведению лесопатологического обследования:

Гасайниев Б.М.

Дата составления документа: 07.08.2019 года. Телефон: 8(8722)51-76-74.

ВЕДОМОСТЬ ПЕРЕЧЕТА ДЕРЕВЬЕВ

Итоговая ведомость по насаждению СКС насаждения 1.4.

Степени толщин ы см	Количество деревьев по категориям состояния, шт.																Всего деревьев по ступеням толщины		
	I	II	III	IV		V		VI			ветровал, бурелом			аварийные деревья			шт.	в том числе подлежат рубке, %	
				НЗ	З	НЗ	З	НЗ	З	О	НЗ	З	О	НЗ	З	О			
1	2	3	4	5	6	7	8	9	10	11	12	13	14	15	16	17	18	19	
8	15																	15	
12	18																	18	
16	18	15																33	
20	15																	15	
24		8																8	
-																			
-																			
-																			
-																			
итого, шт	66	23																89	
итого, %	74,2	25,8																100,0	
итого, куб.м.	9,45	6,31																15,76	
итого, куб.%	60,0	40,0																100,0	

Лесничество МАГАРАМКЕНТСКОЕ

Категория защитности ДРУГИЕ ЛЕСА ЗАЩИТЫ ОКРУЖ.СРЕДЫ

Квартал

41

: N :Состав: я:Воз:Вы:Ди:Кл:Бо-: Тип :Зап.сырор:К:Запас дес.МЗ:

:

:выде-:Подрос: р: : : : :ни-: : дес.мЗ :л:-----:

:

: ла :Подлес: у:ра :со:ам:во:тет: леса:-----:..:сухо:ед.:захл:

:

: :Почва : с: : : :зр: : : на :в т.:т:стоя:дер:-----

:Хозяйственные:

:-----:Особен:--:ст :та:ет:--:-----:1 га:ч.по:о: : : об-:

:

:Пло- :выдела:вы: : : :гр: : ТЛУ :-----:сос-:в:ста:-----: щий:

мероприятия :

:щадь,:Хар-ка:со: : :р : :пол: : на :тав-:а:рого:ре-:-----:

:

: га : л/к :та: : : :во:но-: :выде:ляю-:р: :дин:лик-:

:

: : и пр.:яр: : : :зр: та: : ле :щим :н: : :вид :

1	5ДСН	1	55	14	22	6	4	СХСПГ	14	46	
6,6	5Г	14		14	18	2	,7	С1	92	46	
	+ БК										
	+ КЛП										
	+ ГШ										
	подлесок: БЯР РЕДКИЙ										
	склон ЮВ-25 внум-900 м										
2	6Г	1	55	16	18	6	3	СВСГГ	21	59	3
ПРОХ. РУБКА											
4,7	3ДСН	17		17	22	2	,8	С2	99	30	3
	1КЛО			18	22					10	3
	+ КЛП										
	+ ЧШ										
	склон ЮВ-25 внум-1000 м										
3	4БК	1	55	18	24	3	2	СВСБК	22	78	3
ПРОХ. РУБКА											
8,8	1ДСН	17		17	26	2	,8	С2	194	19	3
	5Г			16	18					97	3
	+ КЛО										
	склон З -20 внум-1000 м										
4	6ДСН	1	45	8	14	5	5А	СХСПГ	5	17	
5,6	3Г	8				2	,6	С1	28	8	

	1КЛП							3			
	+ БК										
	+ ГШ										
	подлесок: ЛЩ СР.ГУСТ										
	склон ЮВ-20 внум-1000 м										
	озу: НАСАЖДЕН.5А-5В БОН.										
5	6Г	1	50	15	16	5	3	СВЛСГ	18	367 3	
ПРОХ.РУБКА											
34,0	ЗДСН	15		15	20	2	,8	С2	612	184 3	25%
	1БК			18	24					61 3	
	+ ГШ										
	+ ЧШ										
	+ КЛП										
	склон Ю -20 внум-1000 м										
6	6Г	1	55	16	18	6	3	СВСВК	21	731 3	
ПРОХ.РУБКА											
58,0	2БК	17		18	24	2	,8	С2	1218	244 3	25%
	2ДСН			17	20					243 3	
	+ КЛП										
	+ ЯО										
	подрост: 10БК (10) 1,0 м, 0,5 тыс.шт/га										
	склон ЮВ-20 внум-900 м										
7	6Г	1	55	17	20	6	3	СВСГГ	22	198 3	
ПРОХ.РУБКА											
15,0	ЗДСН	17		17	22	2	,8	С2	330	99 3	25%
	1БК			18	24					33 3	
	+ КЛП										
	+ ЯО										
	склон ЮВ-30 внум-900 м										
8	6ДСН	1	45	9	16	5	5	СВСГГ	8	53	
11,0	3Г	9				2	,7	С2	88	26	

Лесничество МАГАРАМКЕНТСКОЕ
 Категория защитности ДРУГИЕ ЛЕСА ЗАЩИТЫ ОКРУЖ.СРЕДЫ
 41

Квартал

: N : Состав: я: Воз: Вы: Ди: Кл: Бо-: Тип : Зап. сыро: р: К: Запас дес. МЗ:

:
 : выде-: Подрос: р: : : : : ни-: : дес. мЗ : л: -----:

:
 : ла : Подлес: у: ра : со: ам: во: тет: леса: -----: : сухо: ед.: захл:

:
 : : Почва : с: : : : зр: : : на : в т.: т: стоя: дер: ----

:
 : Хозяйственные:

:
 : -----: Особен: --: ст : та: ет: --: -----: 1 га: ч. по: о: : : об-:

:
 : Пло- : выдела: вы: : : : гр: : ТЛУ : -----: сос-: в: ста-: ----: щий:

мероприятия :
 : щадь, : Хар-ка: со: : : р : : пол: : на : тав-: а: рого: ре-: ----:

:
 : га : л/к : та: : : : во: но-: : выде: ляю-: р: : дин: лик-:

: