



Приложение 2  
Приказу Минприроды России  
от 16.09.2016 N 480

УТВЕРЖДАЮ:

Должность и.и. Председатель  
Ф.И.О. Муртузаев С.Х.  
Дата 24.10.2018

Акт  
лесопатологического обследования № 3  
лесных насаждений ГКУ "Самурское лесничество"  
Республика Дагестан

Способ лесопатологического обследования: Визуальный  
Инструментальный

x

Место проведения:

Участковое лесничество	Урочище (дача)	Квартал (кварталы)	Выдел (выделы)	Площадь, га
Самурское	-	1	7	3

Лесопатологическое обследование проведено на общей площади 3 га.



2.3. Выборке подлежит 8,7 % деревьев по запасу,

в том числе:

ослабленных 0 %,  
сильно ослабленных 0 %,  
усыхающих 0 %,  
свежего сухостоя 5 %,  
свежего ветровала 0 %,  
свежего бурелома 0 %,  
старого сухостоя 3,7 %,  
старого ветровала 0 %,  
старого бурелома 0 %,  
аварийных 0 %.

2.4. Полнота лесного насаждения после уборки деревьев, подлежащих рубке, составит 0,55.

Критическая полнота для данной категории лесных насаждений составляет 0,3.

## ЗАКЛЮЧЕНИЕ

С целью предотвращения негативных процессов или снижения ущерба от их воздействия

назначено:

Участковое лесничество	Урочище (дача)	Квартал	Выдел	Площадь выдела, га	Вид мероприятия	Площадь мероприятия, га	Порода	Выбираемый запас на выдел, куб. м	Крайние сроки проведения
Самурское		1	7	3	-	-	-	-	-

В квартале 1 выделе 7 площадью 3,0 га, состав насаждения 10ИВД, полнота 0,6, СКС насаждения 2,17, насаждение относится к ослабленным. СОМ не назначены в связи с тем, что вырубке подлежит менее 10% объема древесины от общего ее запаса (п. 34 Приказа Минприроды России от 13 сентября 2016 года N 474).

Ведомость перечета деревьев, назначенных в рубку, и абрис лесного участка прилагаются (приложение 2 и 3 к данному акту).

Меры по обеспечению возобновления: -

Мероприятия, необходимые для предупреждения повреждения или поражения смежных насаждений: не планируются.

Сведения для расчета степени повреждения:

год образования старого сухостоя: 2013-2014

основная причина повреждения древесины: неблагоприятные погодные условия

Дата проведения обследований: 21.08, 2018 г.

Дата составления: 04.10. 2018 г.

Исполнитель работ по проведению лесопатологического обследования:

Набиев Н.М.







Ведомость перечета деревьев назначенных в рубку

ВРЕМЕННАЯ ПРОБНАЯ ПЛОЩАДЬ № \_\_\_\_\_

Субъект Российской Федерации: Республика Дагестан.

Лесничество (лесопарк): Самурское . Квартал: 1. Выдел: 7.

Площадь: 3 га.. Площадь мероприятия: - га

Номер очага вредных организмов: б/н. Размер пробной площади: 3 га.

Таксационная характеристика:

тип леса: СЫИВ, состав: 10ИВД возраст: 33 лет; бонитет: 5

полнота: 0,6; запас на га: 42 кубм.

возобновление: отсутствует

Время и причина ослабления лесного насаждения:

Причины повреждения: погодные условия (код 820). Данные причины определены по следующим признакам:  
усыхание более 3/4 ветвей в кроне свежее (код 104), усыхание более 3/4 ветвей в кроне прошлых лет (код 114).

Тип очага вредных организмов: .

Фаза развития очага вредных организмов: .

Состояние лесного насаждения, намечаемые мероприятия:

Состояние насаждений: с нарушенной устойчивостью. СКС насаждения 2,17.

Намечаемое мероприятие: мероприятия не назначены.

Исполнитель работ по проведению лесопатологического обследования:

Исполнитель : Набиев Н.М. *Н.М. Набиев*

Дата составления документа *04.10.* 2018 г.

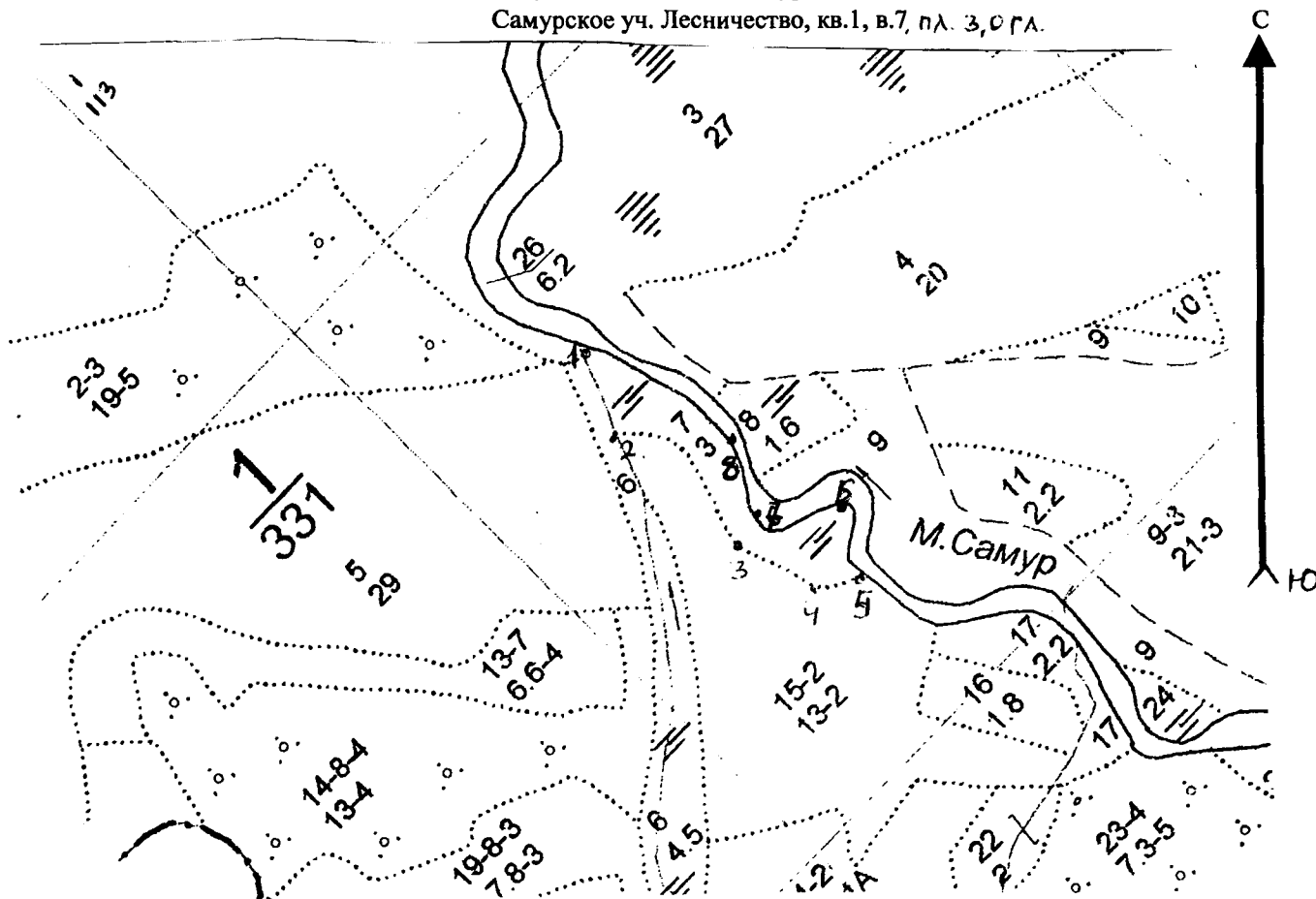
## ВЕДОМОСТЬ ПЕРЕЧЕТА ДЕРЕВЬЕВ

Порода: Ив СКС породы 2,17

Степени толщины см	Количество деревьев по категориям состояния, шт																Всего деревьев по ступеням толщины	
	I	II	III	IV		V		VI			ветровал, бурелом			аварийные деревья			шт	в том числе подлежат рубке, %
				ПЗ	З	ПЗ	З	ПЗ	З	О	ПЗ	З	О	ПЗ	З	О		
1	2	3	4	5	6	7	8	9	10	11	12	13	14	15	16	17	18	19
8	16	9	4	3		3		2									37	1,3
12	21	14	9	5		4		2									55	1,4
16	33	17	8	4		2		2									66	1,0
20	53	26	14	8		3		3									107	1,4
24	35	19	12	5		3		2									76	1,3
28	19	10	6	4		2		2									43	1,0
32		5	3	3		2		1									14	0,8
-																		
-																		
-																		
итого, шт	177	100	56	32		19		14									398	8,3
итого, %	44,5	25,1	14,1	8,0		4,8		3,5									100,0	8,2
итого, куб м	53,04	32,56	18,97	11,49		6,32		4,71									127,09	8,7
итого, куб, %	41,8	25,6	14,9	9,0		5,0		3,7									100,0	8,7

Масштаб 1:10000

Абрис участка  
Республика Дагестан, Самурское лесничество,  
Самурское уч. Лесничество, кв.1, в.7, п.л. 3, 0 г.л.



№ выдела	Ленты (круговой площадки) перечега				
	Сплошной перечет	Длина, м	Ширина, м	Радиус, м	Площадь, га
7	Сплошной перечет				3,00

Номера точек	Координаты	Румбы линий	Длина, м
1	41*901,704/ 48*503,223		0
2	41*901,225/ 48*503,137		0
3	41*900,986/ 48*503,748		0
4	41*900,618/ 48*503,856		0
5	41*900,083/ 48*505,014		0
6	41*900,451/ 48*505,304		0
7	41*900,514/ 48*504,553		0
8	41*900,994/ 48*504,371		0

Условные обозначения:

Исполнитель работ по проведению лесопатологического обследования:

Исполнитель: Набиев Н.М.

Дата составления документа 04.10. 2018 г. телефон 8(8722)51-76-74



ВЕДОМОСТЬ ПЕРЕЧЕТА ДЕРЕВЬЕВ

Итоговая ведомость по насаждению СКС насаждения 2.17

Ступени толщины см	Количество деревьев по категориям состояния, шт.																Всего деревьев по ступеням толщины	
	I	II	III	IV		V		VI			ветровал, бурелом			аварийные деревья			шт	в том числе подлежат рубке, %
				НЗ	З	НЗ	З	НЗ	З	О	НЗ	З	О	НЗ	З	О		
1	2	3	4	5	6	7	8	9	10	11	12	13	14	15	16	17	18	19
8	16	9	4	3		3		2									37	1
12	21	14	9	5		4		2									55	1
16	33	17	8	4		2		2									66	1
20	53	26	14	8		3		3									107	1
24	35	19	12	5		3		2									76	1
28	19	10	6	4		2		2									43	1
32		5	3	3		2		1									14	1
-																		
-																		
-																		
итого, шт	177	100	56	32		19		14									398	8,3
итого, %	44,5	25,1	14,1	8,0		4,8		3,5									100,0	8,2
итого, куб м	53,04	32,56	18,97	11,49		6,32		4,71									127,09	8,7
итого, куб.%	41,8	25,6	14,9	9,0		5,0		3,7									100,0	8,7


Утверждаю И.В.

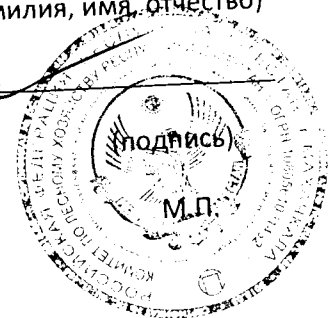
Председателя

(должность)

Муртезалиев А.Х.

(фамилия, имя, отчество)





### Акт N 3

## несоответствия данных государственного лесного реестра натурному обследованию

с. Тагиркент  
(населенный пункт)

16.09 2018  
(дата)

Комиссия в составе: председатель Мусаев М.М. – заместитель руководителя Самурского лесничества, члены комиссии: Исмаилов С.А. – участковый лесничий Самурского участкового лесничества и - Акимов А.Ф. – государственный инспектор Самурского участкового лесничества провели натурное обследование лесного участка, в целях определения санитарного и лесопатологического состояния лесов

**При обследовании уточнены данные лесного реестра и установлено:**

1. Участок расположен в лесах Самурского лесничества, Самурского участкового лесничества, в кварталах № 1 выделах 7

Субъект Российской Федерации Республика Дагестан

Муниципальный район: Магарамкентский

1. Подразделение лесов по целевому назначению: Защитные
2. Категория защитных лесов : Леса 1 и 2 зон окр.сан.охр.курортов
3. Общая площадь участка 3,0 га,

в том числе:

лесных земель 3,0 га.

из них: покрытых лесной растительностью 3,0 га

не покрытых лесом - га

в том числе несомкнувшихся лесных культур \_\_\_\_\_ га

нелесных земель \_\_\_\_\_ га

из них: пашни \_\_\_\_\_ га

сенокосов \_\_\_\_\_ га

пастбищ \_\_\_\_\_ га

вод \_\_\_\_\_ га

прочих земель \_\_\_\_\_ га.

4. Таксационное описание по материалам государственного лесного реестра:

Наименование лесничества	№ квартала	№ выдела	Площадь, га	Состав насаждения	Класс возраста ---- возраст, лет	Бонитет	Полнота	Общий запас древесины, куб. м
Самурское, Самурское участковое	1	7	3,0	10ИВД+ТБ	4/20	5	0,6	120
<b>Итого</b>	1	7	3,0					120

5. Таксационное описание по результатам обследования

Наименование лесничества	№ квартала	№ выдела	Площадь, га	Состав насаждения	Класс возраста ---- возраст, лет	Бонитет	Полнота	Общий запас древесины, куб. м
Самурское, Самурское участковое лесничество	1	7	3,0	10ИВД	7/33	5	0,6	126

<b>Итого</b>	1	2	19,0	10ИВД	7/33	5	0,6	126

6. Участок имеет особо защитное значение, выражающееся в следующем: не имеет  
(имеет или не имеет)

7. Лесохозяйственные особенности участка : не имеет

8. При составлении акта сделаны следующие замечания и предложения :

Лица, проводившие обследование:

Мусаев М.М.  
(Ф.И.О., подпись)

Исмаилов С.А.  
(Ф.И.О., подпись)

Акимов А.Ф.  
(Ф.И.О., подпись)

