

Приложение 2
Приказу Минприроды России
от 16.09.2016 N 480

УТВЕРЖДАЮ:

Должность ис. Председателя

Ф.И.О. Муртазалиев А.Х.

Дата 24.10.2018г.

Акт
лесопатологического обследования № 6
лесных насаждений ГКУ "Самурское лесничество"
Республика Дагестан

Способ лесопатологического обследования: Визуальный
Инструментальный

Место проведения:

Участковое лесничество	Урочище (дача)	Квартал (кварталы)	Выдел (выделы)	Площадь, га
Самурское		1	10	0,8


Лесопатологическое обследование проведено на общей площади 0.8 га.

2. Инструментальное обследование лесного участка.
 Уч. лесничество: Самурское, участок: Кв. 1 выд. 10 ЛП выдел: -.

2.1. Фактическая таксационная характеристика лесного насаждения не соответствует таксационному описанию. Причины несоответствия:
гибель насаждений

Ведомость лесных участков с выявленными несоответствиями таксационным описаниям приведена в приложении 1 к данному Акту.

2.2. Состояние насаждений: с нарушенной устойчивостью
 с утраченной устойчивостью



Причины повреждения:

Заселено (отработано) стволовыми вредителями:

Вид вредителя	Порода	Встречаемость (% заселенных деревьев)	Степень заселения лесного насаждения (слабая, средняя, сильная)
-	-	-	-
-	-	-	-
-	-	-	-
-	-	-	-
-	-	-	-
-	-	-	-
-	-	-	-

Повреждено огнем:

Вид пожара	Порода	Состояние корневых лап		Состояние корневой шейки		Подсушивание дуба	
		процент поврежденных огнем корней	процент деревьев с данным повреждением	ожог корневой шейки по окружности (1/4; 2/4; 3/4; более 3/4)	процент деревьев с данным повреждением	по окружности (1/4; 2/4; 3/4; более 3/4)	процент деревьев с данным повреждением
-	-	-	-	-	-	-	-
-	-	-	-	-	-	-	-
-	-	-	-	-	-	-	-
-	-	-	-	-	-	-	-
-	-	-	-	-	-	-	-
-	-	-	-	-	-	-	-
-	-	-	-	-	-	-	-
-	-	-	-	-	-	-	-

Поражено болезнями:

Вид болезни	Порода	Встречаемость (% пораженных деревьев)	Степень заселения лесного насаждения (слабая, средняя, сильная)
-	-	-	-
-	-	-	-
-	-	-	-
-	-	-	-

2.3. Выборке подлежит 0 % деревьев по запасу,

в том числе:

- ослабленных 0 %,
- сильно ослабленных 0 %,
- усыхающих 0 %,
- свежего сухостоя 0 %,
- свежего ветровала 0 %,
- свежего бурелома 0 %,
- старого сухостоя 0 %,
- старого ветровала 0 %,
- старого бурелома 0 %,
- аварийных 0 %.

2.4. Полнота лесного насаждения после уборки деревьев, подлежащих рубке, составит -.
Критическая полнота для данной категории лесных насаждений составляет 0,3.

ЗАКЛЮЧЕНИЕ:

С целью предотвращения негативных процессов или снижения ущерба от их воздействия назначено: мероприятия не назначены, так как насаждения отсутствуют, категория земельных участков – прогалина – лесные земли не покрытые лесной растительностью, но предназначенные для ее восстановления (ст. 101 Земельного кодекса РФ от 25.10.2001 N 136-ФЗ).

Участковое лесничество	Урочище (дача)	Квартал	Выдел	Площадь выдела, га	Вид мероприятия	Площадь мероприятия, га	Порода	Выбрасмый запас на выдел, куб. м	Крайние сроки проведения
Самурское		1	10	0,8					

На участке на момент лесоустройства находились лесные культуры акации 1972 года в удовлетворительном состоянии, при проведении лесопатологического обследования установлено отсутствие лесных культур, участок представляет из себя прогалину, в связи с чем перечет не проводился.

Ведомость перечета деревьев, назначенных в рубку, и абрис лесного участка прилагаются (приложение 2 и 3 к данному акту).

Меры по обеспечению возобновления: лесные культуры

Мероприятия, необходимые для предупреждения повреждения или поражения смежных насаждений: не планируются

Сведения для расчета степени повреждения: -

год образования старого сухостоя: нет

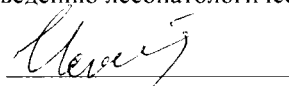
основная причина повреждения древесины: древесина отсутствует

Дата проведения обследований: 24.08 2018г.

Дата составления: 04.10 2018 г.

Исполнитель работ по проведению лесопатологического обследования:

Набиев Н.М.



лесных участков с выделенными несоответствующими таксационным описаниям
Ведомость

Приложение 1
к акту лесопатологического обследования № 6

Ф	ТО	Год проведения лесоустройства	Номер квартала	Номер выдела	Площадь выдела, га	Целевое назначение лесов	Категория защитных лесов	Номер лесопатологического выдела	Площадь лесопатологического выдела.	Таксационная характеристика										Заложено пробных площадей	
										состав	порода	возраст, лет	средняя высота, м	средний диаметр, см	тип леса	тип условий место	полнота	бонитет	запас, куб. м/га		количество, шт.
		2005	1	10	0,8	Защитные	леса, расположенные в первой, второй и третьей зоне округов санитарной (горно-санитарной) охраны лечебно-оздоровительных местностей и курортов	-	-	10/A	Акация	34	8	16	СВДЧ	Д2	0,6	4	30	-	-
			1	10	0,8	Защитные	леса, расположенные в первой, второй и третьей зоне округов санитарной (горно-санитарной) охраны лечебно-оздоровительных местностей и курортов	-	-	Прогалина	-	-	-	-	-	-	-	-	-	-	-

Примечание:

ТО - таксационные описания

Ф - фактическая характеристика лесного насаждения

Исполнитель работ по проведению лесопатологического обследования: Набиев Н.М.

Дата составления документа: 04.10. 2018 год

Ведомость перчета деревьев назначенных в рубку

ВРЕМЕННАЯ ПРОБНАЯ ПЛОЩАДЬ № _____

Субъект Российской Федерации: Республика Дагестан.
Лесничество (лесопарк): Самурское . Квартал: 1. Выдел: 10.
Площадь: 0,8 га. Площадь мероприятия: га.
Номер очага вредных организмов: б/н. Размер пробной площади: 0,8 га.
Таксационная характеристика: **прогалина**
тип леса: СБИВ, состав: - возраст: - лет; бонитет: -

Время и причина ослабления лесного насаждения:
Причины повреждения: неблагоприятные условия произрастания (код 810)

Тип очага вредных организмов: .
Фаза развития очага вредных организмов: .
Состояние лесного насаждения, намечаемые мероприятия:

Насаждение с утраченной устойчивостью. Намечаемое мероприятие: мероприятия не назначены, так как насаждения отсутствуют, категория земельных участков – прогалина.

Исполнитель работ по проведению лесопатологического обследования:

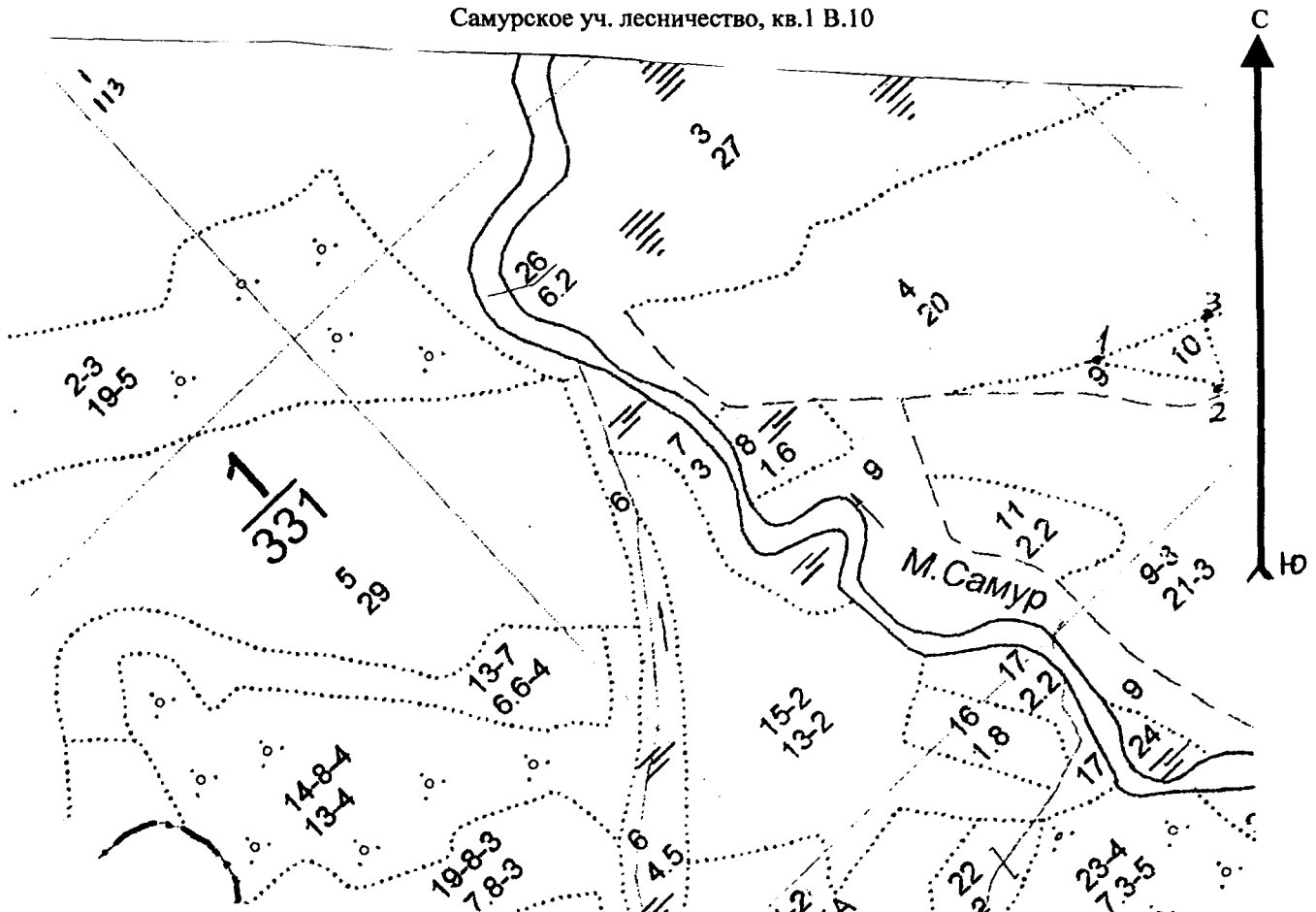
Исполнитель : Набиев Н.М.



Дата составления документа 04.10. 2018 г.

Масштаб 1:10000

Абрис участка
Республика Дагестан, Самурское лесничество,
Самурское уч. лесничество, кв.1 В.10



N выдела	Ленты (круговой площадки) перечета				
	Сплошной перечет	Длина, м	Ширина, м	Радиус, м	Площадь, га
10	Сплошной перечет				0,00

Номера точек	Координаты	Румбы линий	Длина, м
1	41*892,848/ 48*513,426		0
2	41*892,816/ 48*511,924		0
3	41*892,257/ 48*512,868		0

Условные обозначения:

Исполнитель работ по проведению лесопатологического обследования:

Handwritten signature

Исполнитель: Набиев Н.М.

Дата составления документа 04.10. 2018 г. телефон 8(8722)51-76-74

Утверждаю С.И.Е.

Председатель

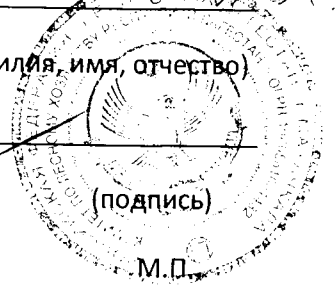
(должность)

Куртегалиев А.Х.

(фамилия, имя, отчество)

С.И.Е.

(подпись)



Акт N 6

несоответствия данных государственного лесного реестра натурному обследованию

с. Тагиркент

(населенный пункт)

18.09.2018

(дата)

Комиссия в составе: председатель Мусаев М.М. – заместитель руководителя Самурского лесничества, члены комиссии: Исмаилов С.А. – участковый лесничий Самурского участкового лесничества и - Акимов А.Ф. – государственный инспектор Самурского участкового лесничества провели натурное обследование лесного участка, в целях определения санитарного и лесопатологического состояния лесов

При обследовании уточнены данные лесного реестра и установлено:

1. Участок расположен в лесах Самурского лесничества, Самурского участкового лесничества, в кварталах № 1 выделах 10

Субъект Российской Федерации Республика Дагестан

Муниципальный район: Магарамкентский

1. Подразделение лесов по целевому назначению: Защитные

2. Категория защитных лесов : Леса 1 и 2 зон окр.сан.охр.курортов

3. Общая площадь участка 0,8 га,

в том числе:

лесных земель 0,8 га.

из них: покрытых лесной растительностью га

не покрытых лесом 0,8 га

в том числе несомкнувшихся лесных культур _____ га

нелесных земель _____ га

из них: пашни _____ га

сенокосов _____ га

пастбищ _____ га

вод _____ га

прочих земель _____ га.

4. Таксационное описание по материалам государственного лесного реестра:

Наименование лесничества	N квартала	N выдела	Площадь, га	Состав насаждения	Класс возраста ---- возраст, лет	Бонитет	Полнота	Общий запас древесины, куб м
Самурское, Самурское участковое	1	10	0,8	10А	7/34	4	0,6	20
Итого	1	10	0,8	10А		4	0,6	20

5. Таксационное описание по результатам обследования

Наименование лесничества	N квартала	N выдела	Площадь, га	Состав насаждения	Класс возраста ---- возраст, лет	Бонитет	Полнота	Общий запас древесины, куб м
Самурское, Самурское участковое лесничество	1	10	0,8	Проголина	-	-	-	-

Итого	1	10	0,8	Прогалина	-	-	-	-

6. Участок имеет особо защитное значение, выражающееся в следующем: не имеет
(имеет или не имеет)

7. Лесохозяйственные особенности участка : не имеет

8. При составлении акта сделаны следующие замечания и предложения : создание лесных культур

Лица, проводившие обследование:

Мусаев М.М.
(Ф.И.О., подпись)

Исмаилов С.А.
(Ф.И.О., подпись)

Акимов А.Ф.
(Ф.И.О., подпись)

Лесничество БЕЗ ДЕЛЕНИЯ

Категория зашитности ЛЕСА 1 И 2 ЗОН ОКР. САН. ОХР. КУРОР

Квартал 1

 : N : Состав : я : Воз : Вы : Ди : Кл : Бо - : Тип : Зап. сырор : К : Запас дес. М3 : :
 : выде- : Подрос : р : : : : ни- : : дес. м3 : л : ----- : :
 : ла : Подлес : у : ра : со : ам : во : тет : леса : ----- : : сухо : ед : захл : :
 : : Почва : с : : : зр : : : на : в т : т : стоя : дер : ---- : Хозяйственные :
 : ----- : Особен : -- : ст : та : ет : -- : ---- : 1 га : ч. ло : с : : : об- : :
 : Пло- : выдела : вы : : : : гр : : ТЛУ : ---- : сос : - : в : ста : ---- : ший : мероприятия :
 : шадь, : Хар-ка : со : : : р : : пол : : на : тав : - : а : рога : ре- : ---- : :
 : га : л/к : та : : : : во : но- : : выде : ляю : - : р : : дин : лик- : :
 : : и пр. : яр : : : : зр : та : : ле : шим : н : : : вид : :

- 9 лесные культуры
 21,0 10А 1 14 4 6 3 3 СВДЧ 1 21
 4 2 ,6 Д2 21
 культуры-92 г., ВСПАШ. БОРОЗД., ПОСАДКА РУЧНАЯ,
 размещение 3,0*1,0 м, 3300 шт/га, состояние
 УДОВЛЕТВОРИТЕЛЬНЫЕ
 рекреационная характеристика: тип ландшафта ЗАКРЫТ. ГОРИЗН. СОМ,
 класс эстетич. оценки-2, рекреационная оценка-СРЕДНЯЯ,
 класс устойчивости-1, проходимость-СРЕДНЯЯ,
 просматриваемость-СРЕДНЯЯ
 РУБ. ОБОСВ. 204
 10 лесные культуры
 ,8 10А 1 34 8 16 7 4 СВДЧ 3 2 4
 8 3 ,6 Д2 2
 культуры-72 г., ВСПАШ. БОРОЗД., ПОСАДКА РУЧНАЯ, состояние
 УДОВЛЕТВОРИТЕЛЬНЫЕ
 рекреационная характеристика: тип ландшафта ЗАКРЫТ. ГОРИЗН. СОМ,
 класс эстетич. оценки-2, рекреационная оценка-СРЕДНЯЯ,
 класс устойчивости-4, проходимость-СРЕДНЯЯ,
 просматриваемость-СРЕДНЯЯ
 ЕСТЕСТ. ВОСОВ.
 11 лесные культуры
 2,2 10А 1 34 11 18 7 3 СВДЧ 6 13 4
 11 3 ,6 Д2 17
 культуры-72 г., ВСПАШ. БОРОЗД., ПОСАДКА РУЧНАЯ, состояние
 УДОВЛЕТВОРИТЕЛЬНЫЕ
 рекреационная характеристика: тип ландшафта ЗАКРЫТ. ГОРИЗН. СОМ,
 класс эстетич. оценки-2, рекреационная оценка-СРЕДНЯЯ,
 класс устойчивости-4, проходимость-СРЕДНЯЯ,
 просматриваемость-СРЕДНЯЯ
 ЗАП. ПАСТ. СКОТ
 12 7ТБ 1 30 23 32 6 3 ВЛДЧ 21 162
 11,0 30ЛЧ 21 17 18 2 ,5 Д3 231 69
 + ИВЛ
 подлесок: СВД БЯР РЕДКИЙ
 рекреационная характеристика: тип ландшафта ЗАКРЫТ. ВЕРТИК. СОМ,
 класс эстетич. оценки-2, рекреационная оценка-СРЕДНЯЯ,
 класс устойчивости-1, проходимость-СРЕДНЯЯ,
 просматриваемость-ПЛОХАЯ
 13 лесные культуры
 6,6 10А 1 35 7 12 7 4 СВДЧ 2 10 4
 7 3 ,4 Д2 11
 культуры-71 г., ВСПАШ. БОРОЗД., ПОСАДКА РУЧНАЯ, состояние
 НЕУДОВЛЕТВОРИТЕЛЬНЫЕ, НЕБЛАГ. КЛИМАТ. ФАКТОРЫ
 рекреационная характеристика: тип ландшафта НЕ ОТКРЫТ ТАВН. РАМ,
 класс эстетич. оценки-3, рекреационная оценка-СРЕДНЯЯ,
 класс устойчивости-4, проходимость-СРЕДНЯЯ,
 просматриваемость-ХОРОШАЯ
 НАСАЖДЕНИЕ СУХОВЕРШИНИТ