

Утверждаю

Председатель Комитета
по лесному хозяйству
Республики Дагестан

В. М. Абдулхамидов

Дата: 09.10.2021 г.



Акт
лесопатологического обследования № 9-314-2021

лесных насаждений Хасавюртовское лесничество (лесопарк)
Республика Дагестан (субъект Российской Федерации)

Способ лесопатологического обследования:

1. Визуальный
2. Инструментальный

<input type="checkbox"/>
<input checked="" type="checkbox"/>

Место проведения

Участковое лесничество	Урочище (дача)	Квартал	Выдел	Площадь выдела, га	Лесопатологический выдел	Площадь лесопатологического выдела, га
Андрейаульское	-	12	20	11	-	-

Лесопатологическое обследование проведено на общей площади 11 га

Кадастровый номер участка: -
(для участков, предоставленных в постоянное (бессрочное) пользование, аренду)

Документ о праве пользования:

-
(тип документа о праве пользования, дата, номер, вид разрешенного использования лесов)

2. Инструментальное обследование лесного участка.

(раздел включается в акт, в случае проведения лесопатологического обследования визуальным способом)

2.1. Лесничество Хасавюртовское Участковое лесничество Андрейаульское

Урочище (дача) - Квартал 12 Выдел 20

Наличие ограничений или особенностей участка, влияющих на назначение СОМ:

(отметка о наличии ООПТ, ОЗУ, водоохранной зоны, радиоактивного загрязнения лесов, угрозы возникновения очагов вредных организмов или пожарной опасности в лесах).

2.1 Фактическая таксационная характеристика лесного насаждения не соответствует таксационному описанию.

Причина не соответствия давность лесоустройства 10 и более лет

Ведомость насаждений с выявленными несоответствиями таксационным описаниям приведена в приложении 1 к Акту.

2.2. Состояние насаждений:

с нарушенной устойчивостью (средневзвешенная категория состояния $\geq 1,51 - < 4,50$)



с утраченной устойчивостью (средневзвешенная категория состояния $\geq 4,51$)



устойчивое (средневзвешенная категория состояния $< 1,50$)



2.4. Причины ослабления, повреждения, средневзвешенная категория состояния насаждения:

Погодные условия (код 820), Гнили стволовые (код 350). Средневзвешенная категория насаждения (Кнас = 2,32)

2.4.1 Повреждено огнём:

Вид пожара	Порода	Состояние корневых лап			Состояние корневой шейки		Подсушивание луба		Обугленность древесины более 1/3 высоты ствола	
		процент повреждённых огнём корневых лап	процент деревьев с данным повреждением	повреждением	ожог корневой шейки по окружности (1/4; 2/4; 3/4; более 3/4)	процент деревьев с данным повреждением	по окружности (1/4; 2/4; 3/4; более 3/4)	процент деревьев с данным повреждением	по окружности ствола (менее 1/2; более 1/2)	процент деревьев с данным повреждением
1	2	3	4	5	6	7	8	9	10	
не выявлено										

2.4.2 Заселено (отработано) стволовыми вредителями:

Вид вредителя	Порода	Встречаемость заселённых деревьев, % от запаса породы	Встречаемость отработанных деревьев, % от запаса породы	Степень заселения лесного насаждения (слабая, средняя, сильная)		
				5	6	7
1	2	3	4	5	6	7
не выявлено						

2.4.3 Поражено болезнями:

Вид болезни	Порода	Встречаемость (% поражённых деревьев)	Степень поражения лесного насаждения (слабая, средняя, сильная)		
			4	5	6
1	2	3	4	5	6
, Гнили стволовые.	ТБ	10	слабая		
	ЯО	5	слабая		

2.3. Выборке подлежит 14,1 % от запаса

в том числе :

без признаков ослабления	-	% (причины назначения)
ослабленных	-	% (причины назначения)
сильно ослабленных	-	% (причины назначения)
усыхающих	-	% (причины назначения)
свежего сухостоя	-	%;
свежего ветровала	-	%;
свежего бурелома	-	%;
старого ветровала	-	%;
старого бурелома	2,1	%;
старого сухостоя	12,0	%;

2.6. Полнота лесного насаждения после уборки деревьев, подлежащих рубке, составит 0,6

Критическая полнота для данной категории лесных насаждений и преобладающей породы состав. 0,3

ЗАКЛЮЧЕНИЕ к инструментальному обследованию участка.

Участковое лесничество	Урочище (дача)	Квартал	Выдел	Площадь выдела, га	Лесопатологический выдел	Площадь лесопатологического выдела, га	Вид мероприятия	Площадь мероприятия, га	Породы	Доля выбираемой древесины по запасу, %	Рекомендуемый срок проведения мероприятия
1	2	3	4	5	6	7	8	9	10	11	12
Андрейяульское	-	12	20	11	-	-	Мероприятие не назначается	-	ТБ	14,1 %	-
									ДЧП		
									ЯО		
									-		
									-		
									-		
									-		
									-		

ЗАКЛЮЧЕНИЕ: Насаждение с нарушенной устойчивостью. Средневзвешанная категория насаждения (Кнас = 2,32). Согласно п.19 Правил санитарной безопасности в лесах проведение санитарно-оздоровительных мероприятий не назначается.

Ведомость перече́та деревьев, назначенных в рубку, и абрис лесного участка прилагаются (прил. 2 и 3 к данному акту).

РЕКОМЕНДАЦИИ по проведению мероприятий, не относящихся к мероприятиям по предупреждению распространения вредных организмов.

При проведении рубок лесных насаждений одновременно с заготовкой древесины следует производить очистку мест рубок (лесосек) от порубочных остатков.

Дата проведения обследований 15.09.2021

Дата составления документа: 12.10.2021

Исполнитель работ по проведению лесопатологического обследования: начальник отдела защиты леса и ГЛПМ филиала ФБУ "Рослесозащита" "ЦЗЛ Республики Дагестан"

ФИО Магандалиев М.М.

Подпись 

Тел.: 8 (8722) 51-76-74

Ведомость лесных участков с выявленными несоответствиями таксационным описаниям

Субъект Российской Федерации Республика Дагестан Лесничество Хасавюртовское

Уч.лесничество Андрейаульское Урочище(лесная дача) -

Год проведения лесостроительства	Номер квартала	Номер выдела	Площадь выдела, га	Целевое назначение лесов	Категория защитных лесов	ОЗУ	Источник данных	Номер лесопатологического выдела	Площадь выдела лесопатологического	Выделя, га	состав	порода	возраст, лет	средняя высота, м	средний диаметр, см	тип леса	плотота	бонитет	запас, м³/га	Заложено пробных площадей				
																				количество, шт.	общая площадь, га			
2006	12	20	11	Защитные	ЛЕСА, РАСТОЛВ. СТЕПЯХ, ГОРАХ И ДР.	-	ТО	X	X	3ДЧПЗВЮ2БРТБ	-	-	-	-	-	СВДЧ	0,7	3	-	-	X	X		
																							1	21
																							2	28
																							3	26
																							4	18
																							5	18
																							6	-
																							7	-
																							8	-
																							9	-
2006	12	20	11	Защитные	Лесостепные леса	-	Ф	-	-	4ТБЗДЧПЗВЮ	-	-	-	-	СВДЧ	0,6	3	-	-	-	1	0,88 га		
																							1	25
																							2	24
																							3	20
																							4	-
																							5	-
																							6	-
																							7	-
																							8	-
																							9	-
10	-																							

ТО - таксационные описания Ф - фактическая характеристика лесного насаждения **69**

Исполнитель работ по проведению лесопатологического обследования: начальник отдела защиты леса и ГЛПМ филиала ФБУ "Рослесозащита" "ЦЗЛ Республики Дагестан"

ФИО Магандалиев М.М. Подпись 

ВРЕМЕННАЯ ПРОБНАЯ ПЛОЩАДЬ

1.1 Субъект Российской Федерации Республика Дагестан

Лесничество Хасавюртовское Уч.лесничество Андрейаульское

Урочище(лесная дача) -

Квартал 12 Выдел 20

Площадь выдела 11 га. Лесопатологический выдел -

Площадь лесопатологического выдела - га.

1.2. Метод перече́та Ленточный перече́т

Количество лент / площадок 1 лента

Размеры площадок (длина x ширина/радиус) 440 x 20 Размер временной пробной площади: 0,88 га

Площадь мероприятия 11 га

1.3. Фактическая таксационная характеристика насаждения:

состав 4ТБЗДЧПЗЯО

возраст 45 / лет; тип леса СВДЧ полнота 0,6

запас на га 69 бонитет 3

1.4. Номер очага вредных организмов

Тип очага вредных организмов: эпизодический, хронический (нужное подчеркнут -)

Фаза развития очага вредных организмов: начальная, нарастания численности, собственно вспышка, кризис (нужное подчеркнуть).

1.5. Причина ослабления, повреждения насаждения и время:

Погодные условия (код 820), Гнили ствольные (код 350).

Состояние насаждения: **Насаждение с нарушенной устойчивостью, Средневзвешанная категория насаждения (Кнас = 2,32)**

1.6. Назначенные мероприятия: **Согласно п.19 Правил санитарной безопасности в лесах проведение санитарно-оздоровительных мероприятий не назначается.**

Исполнитель работ по проведению лесопатологического обследования: начальник отдела защиты леса и ГЛПМ филиала ФБУ "Рослесозащита" "ЦЗЛ Республики Дагестан"

Ф. И. О. Магандалиев М.М. Подпись 

Дата составления документа: 12.10.2021

Порода 3 ТБ 3

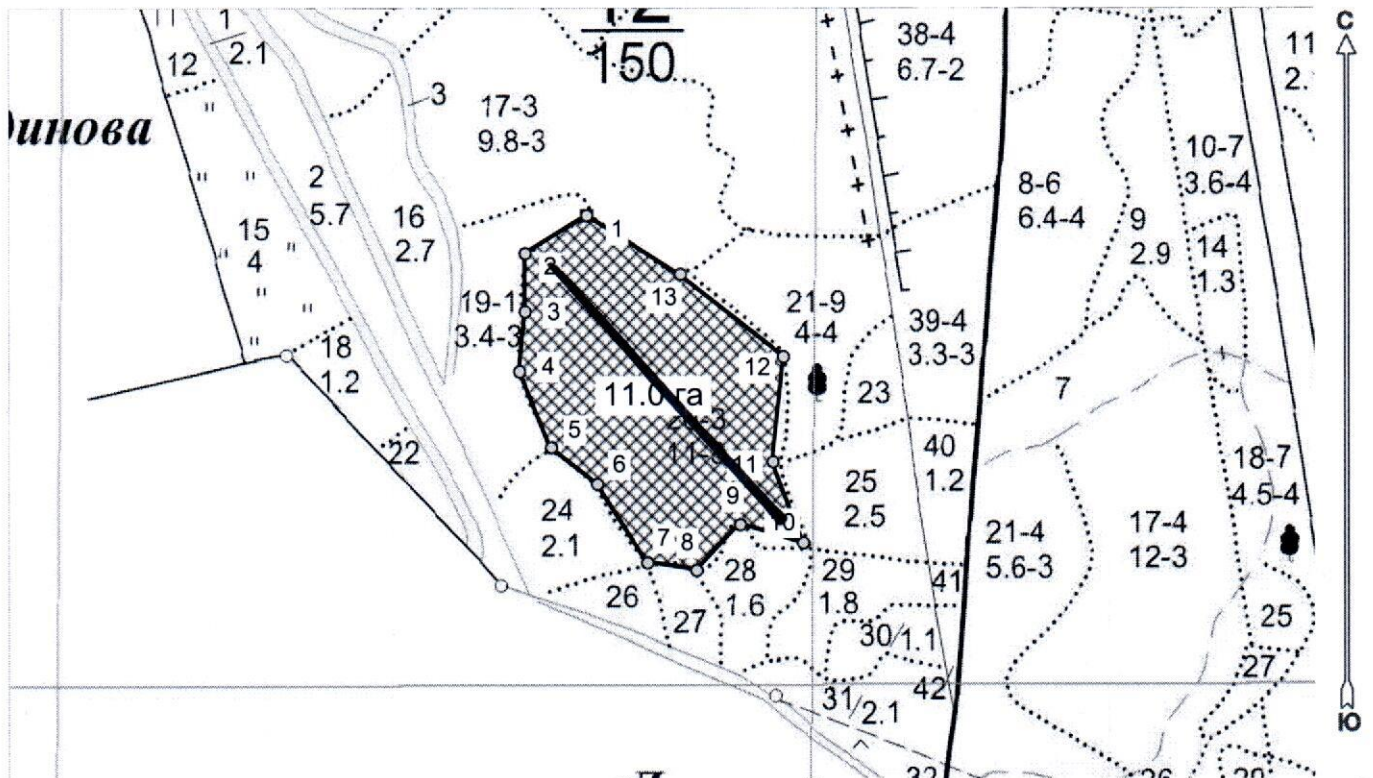
Кср = 2,88 сильно ослабленное

Ступени толщины, см	Количество деревьев по категориям состояния, шт																											Всего				
	I			II			III			IV			Va			Vб			Vв			Vг			Vд			Ve			шт. / м³	в т.ч. подлежит рубке, %
	Н	З	О	Н	З	О	Н	З	О	Н	З	О	Н	З	О	Н	З	О	Н	З	О	Н	З	О	Н	З	О					
7	2	3																											28	29		
8																													-	-		
12																													-	-		
16																													-	-		
20																													-	-		
24																													-	-		
28																													-	-		
32																													1	1 / 0,56	100,0	
36	1			3			1																						5 / 4,95	-		
40	1			3			1																						5 / 6,65	-		
44	1			1																									2 / 3,28	-		
48																													-	-		
52																													-	-		
56																													-	-		
60																													-	-		
64																													-	-		
68																													-	-		
72																													-	-		
76																													-	-		
80																													-	-		
84																													1	1 / 6,33	100,0	
88																													-	-		
92																													-	-		
96																													-	-		
100																													-	-		
Итого	3	-		7	-		2	-	-	-	-	-	-	-	-	-	-	-	-	1	-	-	-	-	-	1	-	-	14	2		
запас	3,96	-		8,6	-		2,32	-	-	-	-	-	-	-	-	-	-	-	-	6,33	-	-	-	-	-	0,56	-	-	21,77	6,89		
Итого, %	18,2	-		39,4	-		10,7	-	-	-	-	-	-	-	-	-	-	-	-	29,1	-	-	-	-	-	2,6	-	-	100	31,7		




Абрис лесного участка с обозначенными границами

Субъект Российской Федерации. Республика Дагестан:
: Хасавюртовское лесничество
: Андреаульское уч лесничество, лесной квартал № 12, таксационный выдел № 20_, площадь *выдела* 11.0 га.

Масштаб 1:10000



Условные обозначения:

	границы назначаемых мероприятий
	поворотные точки
	схематическое расположение пробных площадей

Исполнитель: Магандалиев М М



начальник отдела ЗЛ и ГЛПМ

* в таблицах приведены магнитные углы
(магнитное склонение 0 / не задано)

Экспликация или координаты поворотных точек лесосеки:

Общая площадь: 11.0 га

Эксплуатационная площадь: 11.0 га

Номера точек	Величина угла (Пр.внутр)	Координаты точки	Румбы линий/(азимуты)	Меры линий
1 - 2	ЮЗ 58.5° 238.5°	46° 46' 07"; 43° 14' 58";	ЮЗ 58.5°/(238.5°)	96.1
2 - 3		46° 46' 04"; 43° 14' 56";		
3 - 4	175.0°	46° 46' 04"; 43° 14' 54";	ЮЗ 0.0°/(180.0°)	76.4
4 - 5	207.5°	46° 46' 03"; 43° 14' 51";	ЮЗ 5.0°/(185.0°)	78.4
5 - 6	209.0°	46° 46' 05"; 43° 14' 48";	ЮВ 22.5°/(157.5°)	109.1
6 - 7	161.0°	46° 46' 08"; 43° 14' 46";	ЮВ 51.5°/(128.5°)	78.0
7 - 8	228.5°	46° 46' 11"; 43° 14' 43";	ЮВ 32.5°/(147.5°)	123.5
8 - 9	236.0°	46° 46' 14"; 43° 14' 43";	ЮВ 81.0°/(99.0°)	65.3
9 - 10	117.0°	46° 46' 16"; 43° 14' 45";	СВ 43.5°/(43.5°)	83.7
10 - 11	306.5°	46° 46' 20"; 43° 14' 44";	ЮВ 73.5°/(106.5°)	87.1
11 - 12	154.0°	46° 46' 18"; 43° 14' 47";	СЗ 20.5°/(339.5°)	114.9
12 - 13	237.0°	46° 46' 19"; 43° 14' 52";	СВ 5.5°/(5.5°)	139.6
13 - 1	186.0°	46° 46' 13"; 43° 14' 55";	СЗ 51.5°/(308.5°)	173.4
			СЗ 57.5°/(302.5°)	146.3

№ выдела	Ленты (круговой площадки) перечета					Координаты начала, конца и поворотных точек лент перечета/центров круговых площадок перечета	
	№ ленты (площадки)	длина, м	ширина, м	радиус, м	площадь, га		
20	1	450	20	-	0,9	43.245833	46.771111
	2	-	-	-	-	-	-
				Итого:	0,9		

Исполнитель: Магандалиев М М


начальник отдела ЗЛ и ГЛПМ

* в таблицах приведены магнитные углы
(магнитное склонение 0 / не задано)

ГИС «Лесные ресурсы» Formap 5
1999-2018. Все права защищены.

Дата : 14.09.2021

широта: 43.245833

долгота: 46.771111

Место *Хасавюртовское лесничество, Андрейаульское участковое лесничество, квартал: 12, выдел: 20,*
проведение: *площадь выдела: 11 га, Согласно п.19 Правил санитарной безопасности в лесах проведение санитарно-оздоровительных мероприятий не назначается.*



