

Утверждаю
Председатель Комитета
по лесному хозяйству
Республики Дагестан
В. М. Абдулхамидов
Дата: 19 ноября 2021 г.

Акт
лесопатологического обследования № 5-312-2021

лесных насаждений Советское лесничество (лесопарк)
Республика Дагестан (субъект Российской Федерации)

Способ лесопатологического обследования:

1. Визуальный
2. Инструментальный

<input type="checkbox"/>
<input checked="" type="checkbox"/>

Место проведения

Участковое лесничество	Урочище (дача)	Квартал	Выдел	Площадь выдела, га	Лесопатологический выдел	Площадь лесопатологического выдела, га
Советское	-	10	7	9.3	1	2

Лесопатологическое обследование проведено на общей площади 2 га

Кадастровый номер участка: -

(для участков, предоставленных в постоянное (бессрочное) пользование, аренду)

Документ о праве пользования:

-

(тип документа о праве пользования, дата, номер, вид разрешенного использования лесов)

2. Инструментальное обследование лесного участка.

(раздел включается в акт, в случае проведения лесопатологического обследования визуальным способом)

2.1. Лесничество Советское Участковое лесничество Советское
 Урочище (дача) - Квартал 10 Выдел 7

Наличие ограничений или особенностей участка, влияющих на назначение СОМ:

-

(отметка о наличии ООПТ, ОЗУ, водоохранной зоны, радиоактивного загрязнения лесов, угрозы возникновения очагов вредных организмов или пожарной опасности в лесах).

2.1 Фактическая таксационная характеристика лесного насаждения не соответствует таксационному описанию.

Причина не соответствия: давность лесоустройства 10 лет и более

Ведомость насаждений с выявленными несоответствиями таксационным описаниям приведена в приложении 1 к Акту.

2.2. Состояние насаждений:

с нарушенной устойчивостью (средневзвешенная категория состояния $\geq 1,51 - \leq 4,50$)	✓
с утраченной устойчивостью (средневзвешенная категория состояния $\geq 4,51$)	-
устойчивое (средневзвешенная категория состояния $< 1,50$)	-

2.4. Причины ослабления, повреждения, средневзвешенная категория состояния насаждения:

Устойчивый низовой пожар 4-10 летней давности высокой интенсивности (код 868), Погодные условия (код 820).

Средневзвешенная категория насаждения (Кнас = 2,73)

2.4.1 Повреждено огнём:

Вид пожара	Порода	Состояние корневых лап			Состояние корневой шейки		Подсушивание луба		Обугленность древесины более 1/3 высоты ствола	
		процент повреждённых огнём корней	процент деревьев с данным повреждением	повреждением	ожог корневой шейки по окружности (1/4; 2/4 ;3/4; более 3/4)	процент деревьев с данным повреждением	по окружности (1/4; 2/4 ;3/4; более 3/4)	процент деревьев с данным повреждением	по окружности ствола (менее 1/2; более 1/2)	процент деревьев с данным повреждением
1	2	3	4	5	6	7	8	9	10	
Устойчивый низовой пожар 4-10 летней давности высокой интенсивности.	С					более 3/4	25			

2.4.2 Заселено (отработано) стволовыми вредителями:

Вид вредителя	Порода	Встречаемость заселенных деревьев, % от запаса породы	Встречаемость отработанных деревьев, % от запаса породы	Степень заселения лесного насаждения (слабая, средняя, сильная)		
				5	6	7
1	2	3	4	5	6	7
не выявлено						

2.4.3 Поражено болезнями:

Вид болезни	Порода	Встречаемость (% поражённых деревьев)	Степень поражения лесного насаждения (слабая, средняя, сильная)		
			4	5	6
1	2	3	4	5	6
не выявлено					

ВРЕМЕННАЯ ПРОБНАЯ ПЛОЩАДЬ

1.1 Субъект Российской Федерации Республика Дагестан

Лесничество Советское Уч.лесничество Советское

Урочище(лесная дача) -

Квартал 10 Выдел 7

Площадь выдела 9.3 га. Лесопатологический выдел 1

Площадь лесопатологического выдела 2 га.

1.2. Метод перечета Ленточный перечет

Количество лент / площадок 2 ленты

Размеры площадок (длина x ширина/радиус) 150 x 20 Размер временной пробной площади: 0,6 га

Площадь мероприятия 2 га

1.3. Фактическая таксационная характеристика насаждения:

состав 10С

возраст 32 / лет; тип леса СХДСБ полнота 0.5

запас на га 75 бонитет 4

1.4. Номер очага вредных организмов

Тип очага вредных организмов: эпизодический, хронический (нужное подчеркнуть) -

Фаза развития очага вредных организмов: начальная, нарастания численности, собственно вспышка, кризис (нужное подчеркнуть).

1.5. Причина ослабления, повреждения насаждения и время:

Устойчивый низовой пожар 4-10 летней давности высокой интенсивности (код 868), Погодные условия (код 820).

Состояние насаждения: **Насаждение с нарушенной устойчивостью, Средневзвешанная категория насаждения (Кнас = 2,73)**

1.6. Назначенные
мероприятия:

Выборочная санитарная рубка (ВСР)

Исполнитель работ по проведению лесопатологического обследования: инженер-лесопатолог 1 категории, отдела защиты леса и ГЛПМ филиала ФБУ "Рослесозащита" "ЦЗЛ Республики Дагестан"

Ф. И. О. Ферзулаев Г. Б.

Подпись 

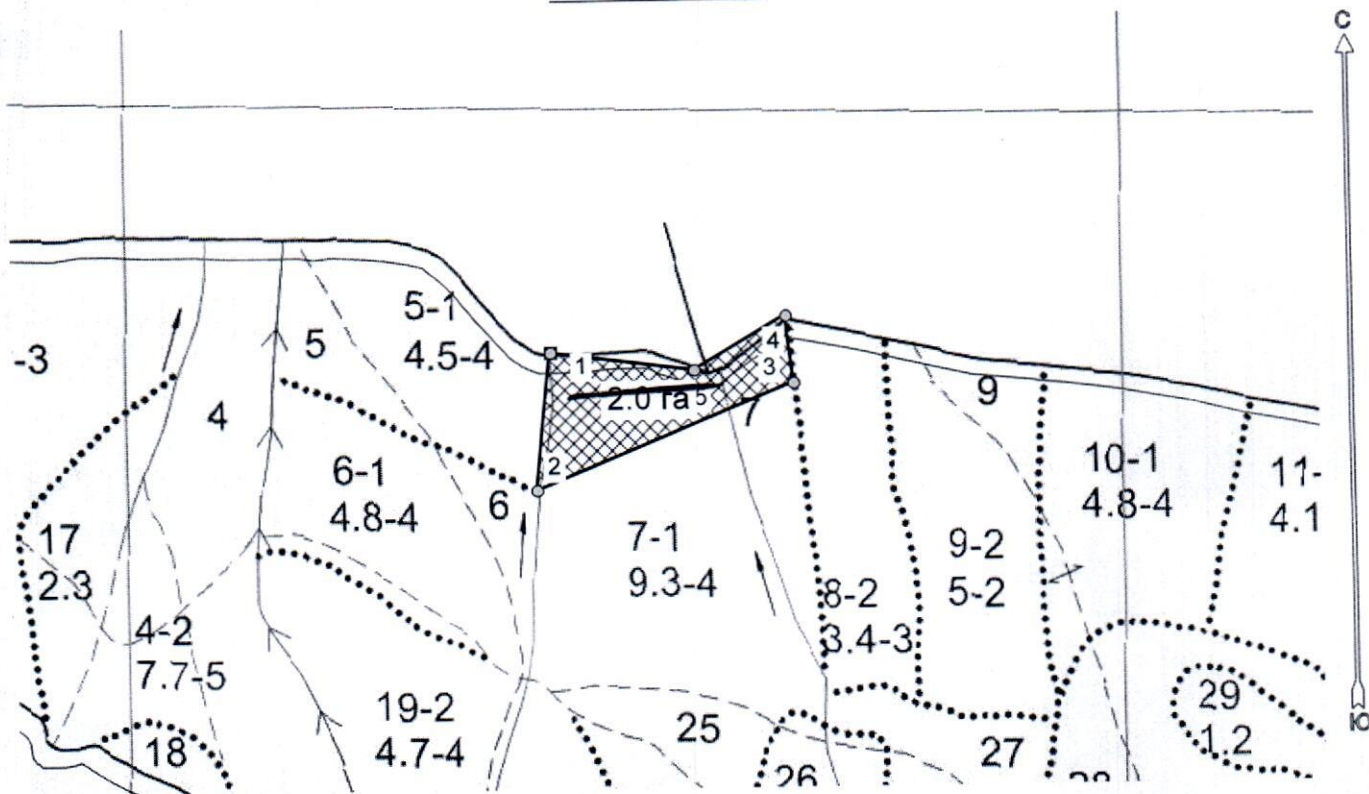
Дата составления документа: 03.11.2021






Абрис лесного участка с обозначенными границами

Субъект Российской Федерации. Республика Дагестан:
: Советское лесничество
: Шамильское уч лесничество, лесной квартал № 10, таксационный выдел № 7,
площадь выдела 2.0 га. ВСР

Масштаб 1:7500



Условные обозначения:

	границы назначаемых мероприятий
	поворотные точки
	схематическое расположение пробных площадей

Исполнитель: Магандалиев М М

начальник отдела ЗЛ и ГЛПМ

* в таблицах приведены магнитные углы
(магнитное склонение 0 / не задано)

Экспликация или координаты поворотных точек лесосеки:

Общая площадь: 2.0 га

Эксплуатационная площадь: 2.0 га

Номера точек	Величина угла (Пр.внутр)	Координаты точки	Румбы линий/(азимуты)	Меры линий
1 - 2	ЮЗ 6.5° 298.5°	46° 35' 10"; 42° 25' 26";	ЮЗ 6.5°/(186.5°)	138.2
2 - 3		46° 35' 09"; 42° 25' 21";		
3 - 4	254.0°	46° 35' 20"; 42° 25' 25";	СВ 68.0°/(68.0°)	277.9
4 - 5	294.0°	46° 35' 20"; 42° 25' 27";	СЗ 6.0°/(354.0°)	67.2
5 - 1	142.5°	46° 35' 16"; 42° 25' 25";	ЮЗ 60.0°/(240.0°)	105.9
			СЗ 82.5°/(277.5°)	144.3

№ выдела	Ленты (круговой площадки) перечега					Координаты начала, конца и поворотных точек лент перечега/центров круговых площадок перечега	
	№ ленты (площадки)	длина, м	ширина, м	радиус, м	площадь, га		
7	1	150	20	-	0,6	46° 35' 20"	42° 25' 27"
	2						
				Итого:	0,6		

Исполнитель: Магандалиев М М



начальник отдела ЗЛ и ГЛПМ

* в таблицах приведены магнитные углы
(магнитное склонение 0 / не задано)

ГИС «Лесные ресурсы» Formap 5
1999-2018. Все права защищены.

Дата составления 04.10.2021

Широта _____

Долгота: _____

Место проведения: *Советское лесничество, Советское участковое лесничество, квартал 10, выдел 7, площадь выдела 9,3 га, лесопатологический выдел №1, площадь ЛПВ 2 га. Выборочная санитарная рубка (ВСР)*



