

Вср

Утверждаю  
 Председатель Комитета  
 по лесному хозяйству  
 Республики Дагестан  
 \_\_\_\_\_  
 В. М. Абдулхамидов  
 Дата: 29 октября 2021

**Акт  
лесопатологического обследования № 11-314-2021**

лесных насаждений \_\_\_\_\_ Хасавюртовское \_\_\_\_\_ лесничество (лесопарк)  
 \_\_\_\_\_ Республика Дагестан \_\_\_\_\_ (субъект Российской Федерации)

Способ лесопатологического обследования:

- 1. Визуальный
- 2. Инструментальный

✓

**Место проведения**

Участковое лесничество	Урочище (дача)	Квартал	Выдел	Площадь выдела, га	Лесопатологический выдел	Площадь лесопатологического выдела, га
Андрейаульское	-	11	36	15	-	-

Лесопатологическое обследование проведено на общей площади 15 га

Кадастровый номер участка: \_\_\_\_\_  
(для участков, предоставленных в постоянное (бессрочное) пользование, аренду)

Документ о праве пользования:

\_\_\_\_\_  
(тип документа о праве пользования, дата, номер, вид разрешенного использования лесов)

## 2. Инструментальное обследование лесного участка.

(раздел включается в акт, в случае проведения лесопатологического обследования визуальным способом)

2.1. Лесничество Хасавюртовское Участковое лесничество Андрейаульское  
 Урочище (дача) - Квартал 11 Выдел 36

Наличие ограничений или особенностей участка, влияющих на назначение СОМ:

-

(отметка о наличии ООПТ, ОЗУ, водоохранной зоны, радиоактивного загрязнения лесов, угрозы возникновения очагов вредных организмов или пожарной опасности в лесах).

### 2.1 Фактическая таксационная характеристика лесного насаждения не соответствует таксационному описанию.

Причина не соответствия давность лесоустройства 10 и более лет

*Ведомость насаждений с выявленными несоответствиями таксационным описаниям приведена в приложении 1 к Акту.*

### 2.2. Состояние насаждений:

с нарушенной устойчивостью (средневзвешенная категория состояния  $\geq 1,51 - < 4,50$ )

с утраченной устойчивостью (средневзвешенная категория состояния  $\geq 4,51$ )

устойчивое (средневзвешенная категория состояния  $< 1,50$ )

### 2.4. Причины ослабления, повреждения, средневзвешенная категория состояния насаждения:

Погодные условия (код 820), Гнили стволовые (код 350), Межвидовая конкуренция (код 610). Средневзвешенная категория насаждения (Кнас = 2,64)

#### 2.4.1 Повреждено огнём:

Вид пожара	Порода	Состояние корневых лап		Состояние корневой шейки		Подсушивание луба		Обугленность древесины более 1/3 высоты ствола	
		процент повреждённых огнём корней	процент деревьев с данным повреждением	ожог корневой шейки по окружности (1/4; 2/4; 3/4; более 3/4)	процент деревьев с данным повреждением	по окружности (1/4; 2/4; 3/4; более 3/4)	процент деревьев с данным повреждением	по окружности ствола (менее 1/2; более 1/2)	процент деревьев с данным повреждением
1	2	3	4	5	6	7	8	9	10
не выявлено									

#### 2.4.2 Заселено (отработано) стволовыми вредителями:

Вид вредителя	Порода	Встречаемость заселённых деревьев, % от запаса породы	Встречаемость отработанных деревьев, % от запаса породы	Степень заселения лесного насаждения (слабая, средняя, сильная)		
				5	6	7
1	2	3	4	5	6	7
не выявлено						

#### 2.4.3 Поражено болезнями:

Вид болезни	Порода	Встречаемость (% поражённых деревьев)	Степень поражения лесного насаждения (слабая, средняя, сильная)		
			4	5	6
1	2	3	4	5	6
, Гнили стволовые.	ДЧП	16	слабая		
	ЯО	6	слабая		



**2.3. Выборке подлежит 11,9 % от запаса**

в том числе :

без признаков ослабления	-	% (причины назначения)
ослабленных	-	% (причины назначения)
сильно ослабленных	-	% (причины назначения)
усыхающих	-	% (причины назначения)
свежего сухостоя	-	%;
свежего ветровала	-	%;
свежего бурелома	-	%;
старого ветровала	-	%;
старого бурелома	<u>1,8</u>	%;
старого сухостоя	<u>10,1</u>	%;

**2.6. Полнота лесного насаждения после уборки деревьев, подлежащих рубке, составит 0,6**

Критическая полнота для данной категории лесных насаждений и преобладающей породы состав. 0,3

**ЗАКЛЮЧЕНИЕ к инструментальному обследованию участка.**

Участковое лесничество	Урочище (дача)	Квартал	Выдел	Площадь выдела, га	Лесопатологический выдел	Площадь лесопатологического выдела, га	Вид мероприятия	Площадь мероприятия, га	Породы	Доля выбираемой древесины по запасу, %	Рекомендуемый срок проведения мероприятия
1	2	3	4	5	6	7	8	9	10	11	12
Андрейаульское	-	11	36	15	-	-	Выборочная санитарная рубка (ВСР)	15 га	ДЧП	11,9 %	до 3 кв. 2024 г.
									ЯО		
									КЛП		
									-		
									-		
									-		
									-		
									-		

**ЗАКЛЮЧЕНИЕ: Насаждение с нарушенной устойчивостью. Средневзвешанная категория насаждения (Кнас = 2,64). С целью предотвращения негативных процессов, снижения ущерба от их воздействия, назначено: Выборочная санитарная рубка (ВСР) Выбираемый запас на 15 га: 173 м³, в том числе (ДЧП - 155 м³, ЯО - 13 м³, КЛП - 5 м³.)**

Ведомость перчета деревьев, назначенных в рубку, и абрис лесного участка прилагаются (прил. 2 и 3 к данному акту).

РЕКОМЕНДАЦИИ по проведению мероприятий, не относящихся к мероприятиям по предупреждению распространения вредных организмов.

**При проведении рубок лесных насаждений одновременно с заготовкой древесины следует производить очистку мест рубок (лесосек) от порубочных остатков.**

Дата проведения обследований 19.09.2021

Дата составления документа: 19.10.2021

Исполнитель работ по проведению лесопатологического обследования: начальник отдела защиты леса и ГЛПМ филиала ФБУ "Рослесозащита" "ЦЗЛ Республики Дагестан"

ФИО Магандалиев М.М.

Подпись 

Тел.: 8 (8722) 51-76-74







### ВРЕМЕННАЯ ПРОБНАЯ ПЛОЩАДЬ

1.1 Субъект Российской Федерации Республика Дагестан

Лесничество Хасавюртовское Уч.лесничество Андрейаульское

Урочище(лесная дача) -

Квартал 11 Выдел 36

Площадь выдела 15 га. Лесопатологический выдел -

Площадь лесопатологического выдела - га.

1.2. Метод перечета Ленточный перечет

Количество лент / площадок 1 лента

Размеры площадок (длина x ширина/радиус) 600 x 20 Размер временной пробной площади: 1,2 га

Площадь мероприятия 15 га

1.3. Фактическая таксационная характеристика насаждения:

состав 7ДЧП2ЯО1КЛП

возраст 85 / лет; тип леса СВДЧ полнота 0,6

запас на га 97 бонитет 4

1.4. Номер очага вредных организмов

Тип очага вредных организмов: эпизодический, хронический (нужное подчеркнуть) -

Фаза развития очага вредных организмов: начальная, нарастания численности, собственно вспышка, кризис (нужное подчеркнуть).

1.5. Причина ослабления, повреждения насаждения и время:

**Погодные условия (код 820), Гнили ствольные (код 350), Межвидовая конкуренция (код 610).**

Состояние насаждения: **Насаждение с нарушенной устойчивостью, Средневзвешанная категория насаждения (Кнас = 2,64)**

1.6. Назначенные мероприятия:

Выборочная санитарная рубка (ВСР)

Исполнитель работ по проведению лесопатологического обследования: начальник отдела защиты леса и ГЛПМ филиала ФБУ "Рослесозащита" "ЦЗЛ Республики Дагестан"

Ф. И. О. Магандалиев М.М.

Подпись 

Дата составления документа: 19.10.2021







Порода 3 КЛП 3

Кср = 2,44 ослабленное

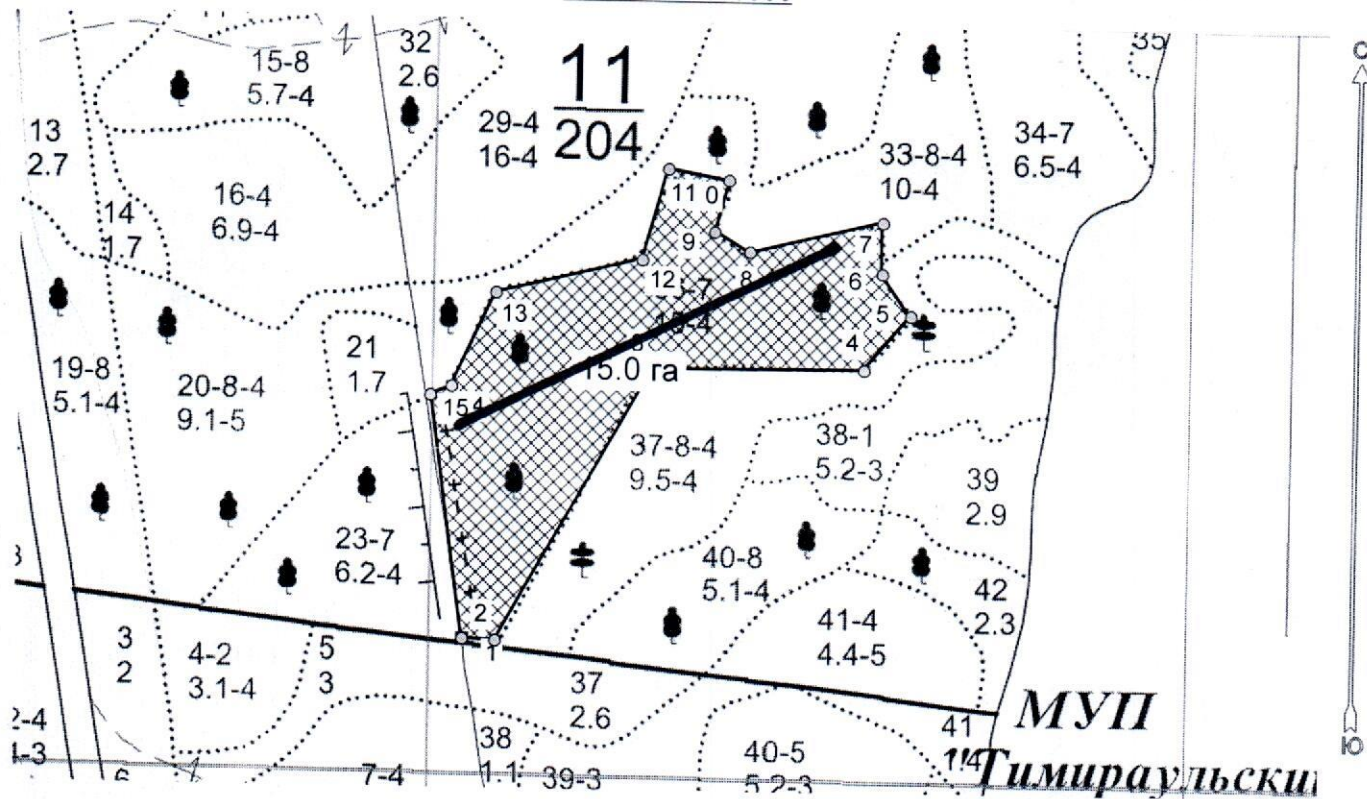
Ступень толщины, см	Количество деревьев по категориям состояния, шт																											Всего				
	I			II			III			IV			Va			Vб			Vв			Vг			Vд			Ve			шт. / м³	в т.ч. полные рубк. %
	Н	З	О	Н	З	О	Н	З	О	Н	З	О	Н	З	О	Н	З	О	Н	З	О	Н	З	О	Н	З	О					
7	2	3																											28	29		
8																																
12	1			1			1																						3 / 0,234	-		
16	1			1			1																						3 / 0,48	-		
20	1			4			4			1																			10 / 2,7	-		
24	1			5			5			1										1									13 / 5,46	7,7		
28	1			3			2			1																			7 / 4,34	-		
32	1			1			1																						3 / 2,55	-		
36																													-	-		
40																													-	-		
44																													-	-		
48																													-	-		
52																													-	-		
56																													-	-		
60																													-	-		
64																													-	-		
68																													-	-		
72																													-	-		
76																													-	-		
80																													-	-		
84																													-	-		
88																													-	-		
92																													-	-		
96																													-	-		
100																													-	-		
<b>Итого</b>	6	-		15	-		14	-		3	-		-	-		-	-		-	-		-	-		-	-		-	39	1		
<b>запас</b>	2,398	-		6,128	-		5,508	-		1,31	-		-	-		-	-		-	-		0,42	-		-	-		-	15,764	0,42		
<b>Итого, %</b>	15,2	-		38,9	-		34,9	-		8,3	-		-	-		-	-		-	-		2,7	-		-	-		-	100	2,7		






### Абрис лесного участка с обозначенными границами

Субъект Российской Федерации. Республика Дагестан:  
: Хасавюртовское лесничество  
: Андреаульское уч лесничество, лесной квартал № 11, таксационный выдел № 36, площадь выдела 15.0 га. ВСР

Масштаб 1:10000



#### Условные обозначения:

	границы назначаемых мероприятий
	поворотные точки
	схематическое расположение пробных площадей

Исполнитель: Магандалиев М М



начальник отдела ЗЛ и ГЛПМ

\* в таблицах приведены магнитные углы  
(магнитное склонение 0 / не задано)

Экспликация или координаты поворотных точек лесосеки:

Общая площадь: 15.0 га

Эксплуатационная площадь: 15.0 га

Номера точек	Величина угла (Пр.внутр)	Координаты точки	Румбы линий/(азимуты)	Меры линий
1 - 2	ЮВ 87.5°   243.0°	46° 47' 08"; 43° 15' 18";	ЮВ 87.5°/(92.5°)	43.6
2 - 3		46° 47' 10"; 43° 15' 18";		
3 - 4	120.0°	46° 47' 19"; 43° 15' 29";	СВ 29.0°/(29.0°)	413.8
4 - 5	229.0°	46° 47' 31"; 43° 15' 29";	СВ 89.5°/(89.5°)	282.3
5 - 6	255.0°	46° 47' 34"; 43° 15' 32";	СВ 40.5°/(40.5°)	93.7
6 - 7	145.5°	46° 47' 32"; 43° 15' 34";	СЗ 34.5°/(325.5°)	67.5
7 - 8	283.5°	46° 47' 32"; 43° 15' 36";	СВ 0.0°/(0.0°)	67.7
8 - 9	137.5°	46° 47' 24"; 43° 15' 34";	ЮЗ 76.5°/(256.5°)	180.8
9 - 10	104.5°	46° 47' 22"; 43° 15' 35";	СЗ 61.0°/(299.0°)	53.8
10 - 11	274.5°	46° 47' 23"; 43° 15' 37";	СВ 14.5°/(14.5°)	69.9
11 - 12	264.5°	46° 47' 20"; 43° 15' 38";	СЗ 80.0°/(280.0°)	81.3
12 - 13	119.0°	46° 47' 18"; 43° 15' 34";	ЮЗ 15.5°/(195.5°)	124.3
13 - 14	231.5°	46° 47' 09"; 43° 15' 33";	ЮЗ 76.5°/(256.5°)	199.0
14 - 15	138.5°	46° 47' 07"; 43° 15' 29";	ЮЗ 25.0°/(205.0°)	136.0
15 - 1	254.5°	46° 47' 06"; 43° 15' 28";	ЮЗ 66.5°/(246.5°)	30.4
			ЮВ 8.5°/(171.5°)	324.6

№ выдела	Ленты (круговой площадки) перече́та					Координаты начала, конца и поворотных точек лент перече́та/центров круговых площадок перече́та	
	№ ленты (площадки)	длина, м	ширина, м	радиус, м	площадь, га		
36	1	600	20	-	1,2	43.260	46.792222
	2	-	-	-	-		
				Итого:	1,2		

Исполнитель: Магандалиев М М



начальник отдела ЗЛ и ГЛПМ

\* в таблицах приведены магнитные углы (магнитное склонение 0 / не задано)

ГИС «Лесные ресурсы» Фотопар 5  
1999-2018. Все права защищены.



Дата: 15.09.2021

широта: 43.260

долгота: 46.792222

Место *Хасавюртовское лесничество, Андрейаульское участковое лесничество, квартал: 11, выдел: 36,*  
проведение: *площадь выдела: 15 га, Выборочная санитарная рубка (ВСР)*



Исполнитель работ по проведению лесопатологического обследования: начальник отдела защиты леса и ГЛПМ филиала  
ФБУ "Рослесозащита" "ЦЗЛ Республики Дагестан"

ФИО Магандалиев М.М.

Подпись

A handwritten signature in blue ink, appearing to read "М.М. Магандалиев".

Тел.:

8 (8722) 51-76-74



