

Утверждаю
Председатель Комитета
по лесному хозяйству
Республики Дагестан
В. М. Абдулхамидов
Дата: 29.05.2021

Акт
лесопатологического обследования № 12-314-2021

лесных насаждений Хасавюртовское лесничество (лесопарк)
Республика Дагестан (субъект Российской Федерации)

Способ лесопатологического обследования:

1. Визуальный
2. Инструментальный

<input type="checkbox"/>
<input checked="" type="checkbox"/>

Место проведения

Участковое лесничество	Урочище (дача)	Квартал	Выдел	Площадь выдела, га	Лесопатологический выдел	Площадь лесопатологического выдела, га
Андрейаульское	-	11	32	2,6	-	-

Лесопатологическое обследование проведено на общей площади 2,6 га

Кадастровый номер участка: -
(для участков, предоставленных в постоянное (бессрочное) пользование, аренду)

Документ о праве пользования:

-

(тип документа о праве пользования, дата, номер, вид разрешенного использования лесов)

2. Инструментальное обследование лесного участка.

(раздел включается в акт, в случае проведения лесопатологического обследования визуальным способом)

2.1. Лесничество Хасавюртовское Участковое лесничество Андрейаульское

Урочище (дача) - Квартал 11 Выдел 32

Наличие ограничений или особенностей участка, влияющих на назначение СОМ:

-

(отметка о наличии ООПТ, ОЗУ, водоохранной зоны, радиоактивного загрязнения лесов, угрозы возникновения очагов вредных организмов или пожарной опасности в лесах).

2.1 Фактическая таксационная характеристика лесного насаждения не соответствует таксационному описанию.

Причина не соответствия давность лесоустройства 10 и более лет

Ведомость насаждений с выявленными несоответствиями таксационным описаниям приведена в приложении 1 к Акту.

2.2. Состояние насаждений:

с нарушенной устойчивостью (средневзвешенная категория состояния $\geq 1,51 - < 4,50$)

с утраченной устойчивостью (средневзвешенная категория состояния $\geq 4,51$)

устойчивое (средневзвешенная категория состояния $< 1,50$)

<input checked="" type="checkbox"/>
-
-

2.4. Причины ослабления, повреждения, средневзвешенная категория состояния насаждения:

Погодные условия (код 820), Гнили стволовые (код 350), Межвидовая конкуренция (код 610). Средневзвешенная категория насаждения (Кнас = 2,61)

2.4.1 Повреждено огнём:

Вид пожара	Порода	Состояние корневых лап		Состояние корневой шейки		Подсушивание луба		Обугленность древесины более 1/3 высоты ствола	
		процент повреждённых огнём корней	процент деревьев с данным повреждением	ожог корневой шейки по окружности (1/4; 2/4; 3/4; более 3/4)	процент деревьев с данным повреждением	по окружности (1/4; 2/4; 3/4; более 3/4)	процент деревьев с данным повреждением	по окружности ствола (менее 1/2; более 1/2)	процент деревьев с данным повреждением
1	2	3	4	5	6	7	8	9	10
не выявлено									

2.4.2 Заселено (отработано) стволовыми вредителями:

Вид вредителя	Порода	Встречаемость заселённых деревьев, % от запаса породы	Встречаемость отработанных деревьев, % от запаса породы	Степень заселения лесного насаждения (слабая, средняя, сильная)		
				5	6	7
1	2	3	4	5	6	7
не выявлено						

2.4.3 Поражено болезнями:

Вид болезни	Порода	Встречаемость (% поражённых деревьев)	Степень поражения лесного насаждения (слабая, средняя, сильная)		
			4	5	6
1	2	3	4	5	6
, Гнили стволовые.	ДЧП	11	слабая		
	ЯО	5	слабая		

2.3. Выборке подлежит 15,2 % от запаса

в том числе :

без признаков ослабления	-	% (причины назначения)
ослабленных	-	% (причины назначения)
сильно ослабленных	-	% (причины назначения)
усыхающих	-	% (причины назначения)
свежего сухостоя	<u>0,4</u>	%;
свежего ветровала	-	%;
свежего бурелома	-	%;
старого ветровала	<u>1,6</u>	%;
старого бурелома	<u>0,4</u>	%;
старого сухостоя	<u>12,8</u>	%;

2.6. Полнота лесного насаждения после уборки деревьев, подлежащих рубке, составит 0,4

Критическая полнота для данной категории лесных насаждений и преобладающей породы состав. 0,3

ЗАКЛЮЧЕНИЕ к инструментальному обследованию участка.

Участковое лесничество	Урочище (дача)	Квартал	Выдел	Площадь выдела, га	Лесопатологический выдел	Площадь лесопатологического выдела, га	Вид мероприятия	Площадь мероприятия, га	Породы	Доля выбираемой древесины по запасу, %	Рекомендуемый срок проведения мероприятия
1	2	3	4	5	6	7	8	9	10	11	12
Андрейаульское	-	11	32	2,6	-	-	Выборочная санитарная рубка (ВСР)	2,6 га	ДЧП	15,2 %	до 3 кв. 2024 г.
									ЯО		
									-		
									-		
									-		
									-		
									-		
									-		

ЗАКЛЮЧЕНИЕ: Насаждение с нарушенной устойчивостью. Средневзвешанная категория насаждения (Кнас = 2,61). С целью предотвращения негативных процессов, снижения ущерба от их воздействия, назначено: Выборочная санитарная рубка (ВСР) Выбираемый запас на 2,6 га: 31 м³, в том числе (ДЧП - 26 м³, ЯО - 5 м³.)

Ведомость перечета деревьев, назначенных в рубку, и абрис лесного участка прилагаются (прил. 2 и 3 к данному акту).

РЕКОМЕНДАЦИИ по проведению мероприятий, не относящихся к мероприятиям по предупреждению распространения вредных организмов.

При проведении рубок лесных насаждений одновременно с заготовкой древесины следует производить очистку мест рубок (лесосек) от порубочных остатков.

Дата проведения обследований 19.09.2021

Дата составления документа: 19.10.2021

Исполнитель работ по проведению лесопатологического обследования: начальник отдела защиты леса и ГЛПМ филиала ФБУ "Рослесозащита" "ЦЗЛ Республики Дагестан"

ФИО Магандалиев М.М.

Подпись 

Тел.: 8 (8722) 51-76-74

Ведомость лесных участков с выявленными несоответствиями таксационным описаниям

Хасавюртовское

Лесничество

Андреяульское

Субъект Российской Федерации

Республика Дагестан

Урочище(лесная дача)

Уч.лесничество

Лесничество

Республика Дагестан

1	2	3	4	5	6	7	8	9	10	Таксационная характеристика							Заложено пробных площадей								
										состав	попада	возраст, лет	средняя высота, м	средний диаметр, см	тип леса	полнота	бонитет	запас, м ³ /га	количество, шт.	общая площадь, га					
2006	11	32	2,6	Защитные лесов	ЛЕСА, РАСТОЛВ СТЕПЯХ, ГОРАХ И ДР.	-	ТО	Х	Х	Х	8ДЧП2Ю+ГШ+БР+ТБ	12	13	14	15	16	17	18	19	20	21				
												ДЧП	80	16	32	87	0,6	4	-			-	-	-	-
												Ю	-	17	26	23									
												-	-	-	-	-									
												-	-	-	-	-									
												-	-	-	-	-									
												-	-	-	-	-									
												-	-	-	-	-									
												-	-	-	-	-									
												-	-	-	-	-									
												-	-	-	-	-									
												-	-	-	-	-									
2006	11	32	2,6	Защитные лесов	Лесостепные леса	Ф	Ф	Х	Х	Х	8ДЧП2Ю	12	13	14	15	16	17	18	19	20	21				
												ДЧП	95	16	28	66	0,4	4	-			-	-	-	-
												Ю	-	17	24	13									
												-	-	-	-	-									
												-	-	-	-	-									
												-	-	-	-	-									
												-	-	-	-	-									
												-	-	-	-	-									
												-	-	-	-	-									
												-	-	-	-	-									
												-	-	-	-	-									
												-	-	-	-	-									

ТО - таксационные описания Ф - фактическая характеристика лесного насаждения

Исполнитель работ по проведению лесопатологического обследования: начальник отдела защиты леса и ГЛПМ филиала ФБУ "Рослесозащита" "ЦЗЛ Республики Дагестан"

ФИО

Магандалиев М.М.

Подпись

79

2021 год

сентябрь

Результаты проведения лесопатологических обследований лесных насаждений за

Хасавюртовское

сентябрь

Субъект Российской Федерации Республика Дагестан
Лесничество (лесопарк) Хасавюртовское
Участковое лесничество Андрейаульское
Урочище (лесная дача) -

1	2	3	4	5	6	7	8	9	Таксационная характеристика											18	19		20	21	22	23	24	25	26	27	28	29	30	31	32	33	34	35	36	37													
									Доля породы	порода	возраст	средняя высота, м	средний диаметр, см	тип леса	плотота	бонитет	Запас 1 га, м³	Н	Р		Н	Р																			Н	Р	Н	Р	Н	Р	Н	Р	Н	Р	Н	Р	Н
11	32	2,6	Защитные	Лесостепные леса	-	-	-	8	ДШБ	95	16	28	14	14	15	16	17	18	19	20	21	22	23	24	25	26	27	28	29	30	31	32	33	34	35	36	37																
							2	ЯО	-	-	-	-	-	-	-	-	13	66	30	26,9	26,9	23	24	25	26	27	28	29	30	31	32	33	34	35	36	37																	
Итого по распределению:																	22,3																																				

Кер = 2,58
Отп.тк. = 0,4%
Класс = 2,61
Отм.общ. = 15,2%

Основные обозначения: Н - деревья не подлежат рубке; Р - деревья подлежат рубке.

Причины повреждения насаждения: Погодные условия (код 820), Гнили стволовые (код 350), Межвидовая конкуренция (код 610).

Исполнитель работ по проведению лесопатологического обследования: начальник отдела защиты леса и ГЛПМ филиала ФБУ "Рослесозащита" "ГЛЗ Дагестан"
Ф.И.О. Магадильев М.М. Подпись

Дата составления документа 19.10.2021

Телефон: 8 (8722) 51-76-74

ВРЕМЕННАЯ ПРОБНАЯ ПЛОЩАДЬ

1.1 Субъект Российской Федерации Республика Дагестан

Лесничество Хасавюртовское Уч.лесничество Андрейаульское

Урочище(лесная дача) -

Квартал 11 Выдел 32

Площадь выдела 2,6 га. Лесопатологический выдел -

Площадь лесопатологического выдела - га.

1.2. Метод перечета Ленточный перечет

Количество лент / площадок 1 лента

Размеры площадок (длина x ширина/радиус) 130 x 20 Размер временной пробной площади: 0,26 га

Площадь мероприятия 2,6 га

1.3. Фактическая таксационная характеристика насаждения:

состав 8ДЧП2ЯО

возраст 95 / лет; тип леса СВДЧ полнота 0,4

запас на га 79 бонитет 4

1.4. Номер очага вредных организмов

Тип очага вредных организмов: эпизодический, хронический (нужное подчеркнуть) -

Фаза развития очага вредных организмов: начальная, нарастания численности, собственно вспышка, кризис (нужное подчеркнуть).

1.5. Причина ослабления, повреждения насаждения и время:

Погодные условия (код 820), Гнили ствольные (код 350), Межвидовая конкуренция (код 610).

Состояние насаждения: **Насаждение с нарушенной устойчивостью, Средневзвешанная категория насаждения (Кнас = 2,61)**

1.6. Назначенные мероприятия:

Выборочная санитарная рубка (ВСР)

Исполнитель работ по проведению лесопатологического обследования: начальник отдела защиты леса и ГЛПМ филиала ФБУ "Рослесозащита" "ЦЗЛ Республики Дагестан"

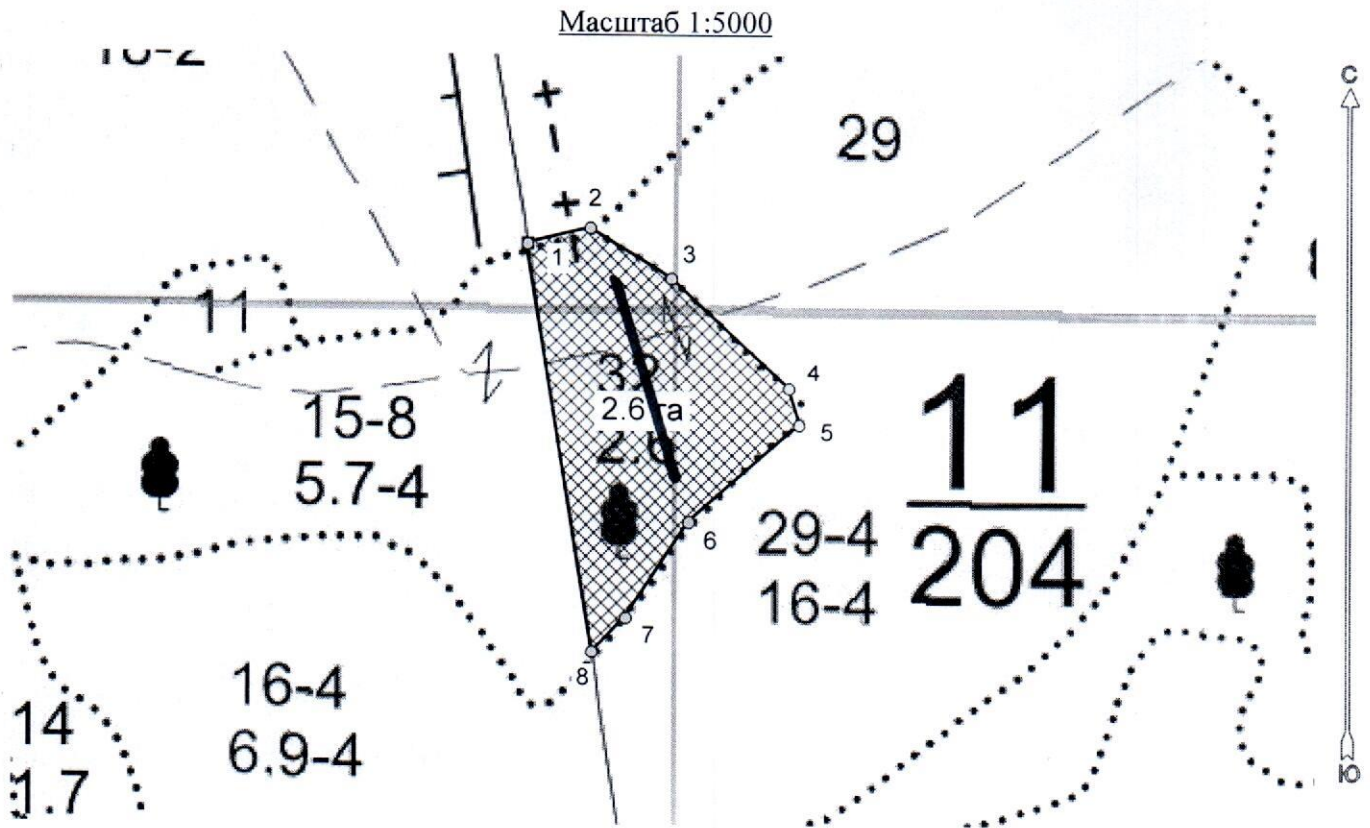
Ф. И. О. Магандалиев М.М.

Подпись 




Дата составления документа: 19.10.2021

Абрис лесного участка с обозначенными границами

Субъект Российской Федерации. Республика Дагестан:
: Хасавюртовское лесничество
: Андреаульское уч лесничество, лесной квартал № 11, таксационный выдел № 32, площадь выдела 2.6 га. ВСР



Условные обозначения:

	границы назначаемых мероприятий
	поворотные точки
	схематическое расположение пробных площадей

Исполнитель: Магандалиев М М



начальник отдела ЗЛ и ГЛПМ

* в таблицах приведены магнитные углы
(магнитное склонение 0 / не задано)

Экспликация или координаты поворотных точек лесосеки:

Общая площадь: 2.6 га

Эксплуатационная площадь: 2.6 га

Номера точек	Величина угла (Пр.внутр)	Координаты точки	Румбы линий/(азимуты)	Меры линий
1 - 2	СВ 76.0° 134.5°	46° 47' 01"; 43° 15' 46";	СВ 76.0°/(76.0°)	43.1
2 - 3		46° 47' 03"; 43° 15' 46";		
3 - 4	168.5°	46° 47' 06"; 43° 15' 45";	ЮВ 58.5°/(121.5°)	63.3
4 - 5	149.0°	46° 47' 09"; 43° 15' 43";	ЮВ 47.0°/(133.0°)	107.1
5 - 6	115.5°	46° 47' 09"; 43° 15' 42";	ЮВ 16.0°/(164.0°)	25.3
6 - 7	195.0°	46° 47' 06"; 43° 15' 40";	ЮЗ 48.5°/(228.5°)	97.4
7 - 8	168.5°	46° 47' 04"; 43° 15' 38";	ЮЗ 33.5°/(213.5°)	75.2
8 - 1	54.0°	46° 47' 03"; 43° 15' 37";	ЮЗ 45.0°/(225.0°)	32.0
			СЗ 9.0°/(351.0°)	272.6

№ выдела	Ленты (круговой площадки) перече́та					Координаты начала, конца и поворотных точек лент перече́та/центров круговых площадок перече́та	
	№ ленты (площадки)	длина, м	ширина, м	радиус, м	площадь, га		
32	1	130	20	-	0,26	43.261111	46.795278
	2	-	-	-	-	-	-
				Итого:	0,26		

Исполнитель: Магандалиев М М



начальник отдела ЗЛ и ГЛПМ

* в таблицах приведены магнитные углы (магнитное склонение 0 / не задано)

ГИС «Лесные ресурсы» Формат 5
1999-2018. Все права защищены.

Дата : 19.09.2021

широта: 43.261111

долгота: 46.795278

Место *Хасавюртовское лесничество, Андрейаульское участковое лесничество, квартал: 11, выдел: 32,*
проведение: *площадь выдела: 2,6 га, Выборочная санитарная рубка (ВСП)*



Исполнитель работ по проведению лесопатологического обследования: начальник отдела защиты леса и ГЛПМ филиала
ФБУ "Рослесозащита" "ЦЗЛ Республики Дагестан"

ФИО Магандалиев М.М.

Подпись

A handwritten signature in blue ink, appearing to read 'M. Maganдалиев'.

Тел.:

8 (8722) 51-76-74

