



Приложение 2  
к приказу Минприроды России  
от 16.09.2016 N 480

УТВЕРЖДАЮ:  
Должность Председатель.  
Ф.И.О. Абуралиев В.М.

Дата 24.12.2019г.

Акт  
лесопатологического обследования № 3-казб/2019  
лесных насаждений ГКУ "Казбековское лесничество"  
Республика Дагестан

Способ лесопатологического обследования: Визуальное  
Инструментальное V

Место проведения:

Участковое лесничество	Урочище (дача)	Квартал (кварталы)	Выдел (выделы)	Площадь, га
Казбековское	0	1	2	0,2

Лесопатологическое обследование проведено на общей площади 0,2 га.

2. Инструментальное обследование лесного участка.

Уч. лесничество: Казбековское, участок: Кв. 1 выд. 2 ЛП выдел: .

2.1. Фактическая таксационная характеристика лесного насаждения соответствует таксационному описанию.

Ведомость лесных участков с выявленными несоответствиями таксационным описаниям приведена в приложении 1 к данному Акту.

2.2. Состояние насаждений: с нарушенной устойчивостью -.

Причины повреждения: погодные условия (код 820), вымерзание (код 826) Данные причины определены по следующим признакам: усыхание вершины пр. лет более 2/3 длины кроны (код 133), водяные побеги (код 153).

Заселено (отработано) стволовыми вредителями:

Вид вредителя	Порода	Встречаемость (% заселенных деревьев)	Степень заселения лесного насаждения (слабая, средняя, сильная)
-	-	-	-
-	-	-	-
-	-	-	-
-	-	-	-
-	-	-	-
-	-	-	-

Повреждено огнем:

Вид пожара	Порода	Состояние корневых лап		Состояние корневой шейки		Подсушивание луба	
		процент поврежденных огнем корней	процент деревьев с данным повреждением	ожог корневой шейки по окружности (1/4; 2/4; 3/4; более 3/4)	процент деревьев с данным повреждением	по окружности (1/4; 2/4; 3/4; более 3/4)	процент деревьев с данным повреждением
		-	-	-	-	-	-
		-	-	-	-	-	-
		-	-	-	-	-	-
		-	-	-	-	-	-
		-	-	-	-	-	-
		-	-	-	-	-	-
		-	-	-	-	-	-
		-	-	-	-	-	-

Поражено болезнями:

Вид болезни	Порода	Встречаемость (% пораженных деревьев)	Степень заселения лесного насаждения (слабая, средняя, сильная)
-	-	-	-
-	-	-	-
-	-	-	-
-	-	-	-
-	-	-	-
-	-	-	-

2.3. Выборке подлежит 22,9 % деревьев по запасу,

в том числе:

ослабленных 0 %,  
сильно ослабленных 0 %,  
усыхающих 0 %,  
свежего сухостоя 0 %,  
свежего ветровала 0 %,  
свежего бурелома 0 %,  
старого сухостоя 10,3 %,  
старого ветровала 1,9 %,  
старого бурелома 10,7 %,  
аварийных 0 %.

2.4. Полнота лесного насаждения после уборки деревьев, подлежащих рубке, составит 0,46.  
Критическая полнота для данной категории лесных насаждений составляет не лимитируется.

## ЗАКЛЮЧЕНИЕ

С целью предотвращения негативных процессов или снижения ущерба от их воздействия назначено:

Участковое лесничество	Урочище (дача)	Квартал	Выдел	Площадь выдела, га	Вид мероприятия	Площадь мероприятия, га	Порода	Выбираемый запас на выдел, куб. м	Крайние сроки проведения
Казбековское	0	1	2	0,2	УНД	0,2	Орг.	2	2020 год

*В выделе 2 площадь 0,2 га, состав насаждения 10ОРГ, полнота 0,6, СКС 3,06 - насаждение с нарушенной устойчивостью, сильно ослабленные. По состоянию насаждений на всей площади выдела назначается УНД.*

Ведомость перечета деревьев, назначенных в рубку, и абрис лесного участка прилагаются (приложение 2 и 3 к данному акту).

Меры по обеспечению возобновления: лесные культуры.

Мероприятия, необходимые для предупреждения повреждения или поражения смежных насаждений: своевременное проведение проектируемых мероприятий, надзор за санитарным и лесопатологическим состоянием.

Сведения для расчета степени повреждения:

год образования старого сухостоя: 2012 год


основная причина повреждения древесины: Вымерзания (код 826)

Дата проведения обследований: 28.07.2019 года.

Дата составления документа: 09.08.2019 года.

Исполнитель работ по проведению лесопатологического обследования:

Гасайниев Б.М.





Ведомость перечета деревьев назначенных в рубку


ВРЕМЕННАЯ ПРОБНАЯ ПЛОЩАДЬ № \_\_\_\_\_

Субъект Российской Федерации: Республика Дагестан.  
Лесничество (лесопарк): Казбековское. Квартал: 1. Выдел: 2.  
Площадь: 0,2 га., Площадь мероприятия: 0,2 га.  
Номер очага вредных организмов: б/н. Размер пробной площади: 0,2 га.  
Таксационная характеристика:  
тип леса: СХДПГ; состав: 10Орг; возраст: 45 лет; бонитет: 5.  
полнота: 0,6; запас на га: 40; возобновление: отсутствует.  
Время и причина ослабления лесного насаждения:  
Причины повреждения: погодные условия (код 820), вымерзание (код 826) Данные причины определены по следующим признакам: усыхание вершины пр. лет более 2/3 длины кроны (код 133), водяные побеги (код 153).

Тип очага вредных организмов: .  
Фаза развития очага вредных организмов: .  
Состояние лесного насаждения, намечаемые мероприятия:  
Состояние насаждений: с нарушенной устойчивостью. СКС насаждения 3,06.  
Намечаемое мероприятие: УНД.

Исполнитель работ по проведению лесопатологического обследования:

Гасайниев Б.М.

  
\_\_\_\_\_

Дата составления документа: 09.08.2019 года. Телефон: 8(8722)51-76-74.

## ВЕДОМОСТЬ ПЕРЕЧЕТА ДЕРЕВЬЕВ

Порода: Орг СКС породы: 3.06.

Ступени толщины см	Количество деревьев по категориям состояния, шт.																Всего деревьев по ступеням толщины	
	I	II	III	IV		V		VI			ветровал, бурелом			аварийные деревья			шт.	в том числе подлежат рубке, %
				НЗ	З	НЗ	З	НЗ	З	О	НЗ	З	О	НЗ	З	О		
1	2	3	4	5	6	7	8	9	10	11	12	13	14	15	16	17	18	19
12		1	2														3	
16		6	4								1						11	2,9
20		8	8					3									19	8,5
24											2						2	5,7
-																		
-																		
-																		
-																		
-																		
Итого, шт		15	14					3			3						35	17,1
Итого, %		42,8	40,0					8,6			8,6						100,0	17,1
Итого, куб м.		3,50	3,24					0,90			1,11						8,75	23,0
Итого, куб, %		40,0	37,0					10,3			12,7						100,0	23,0

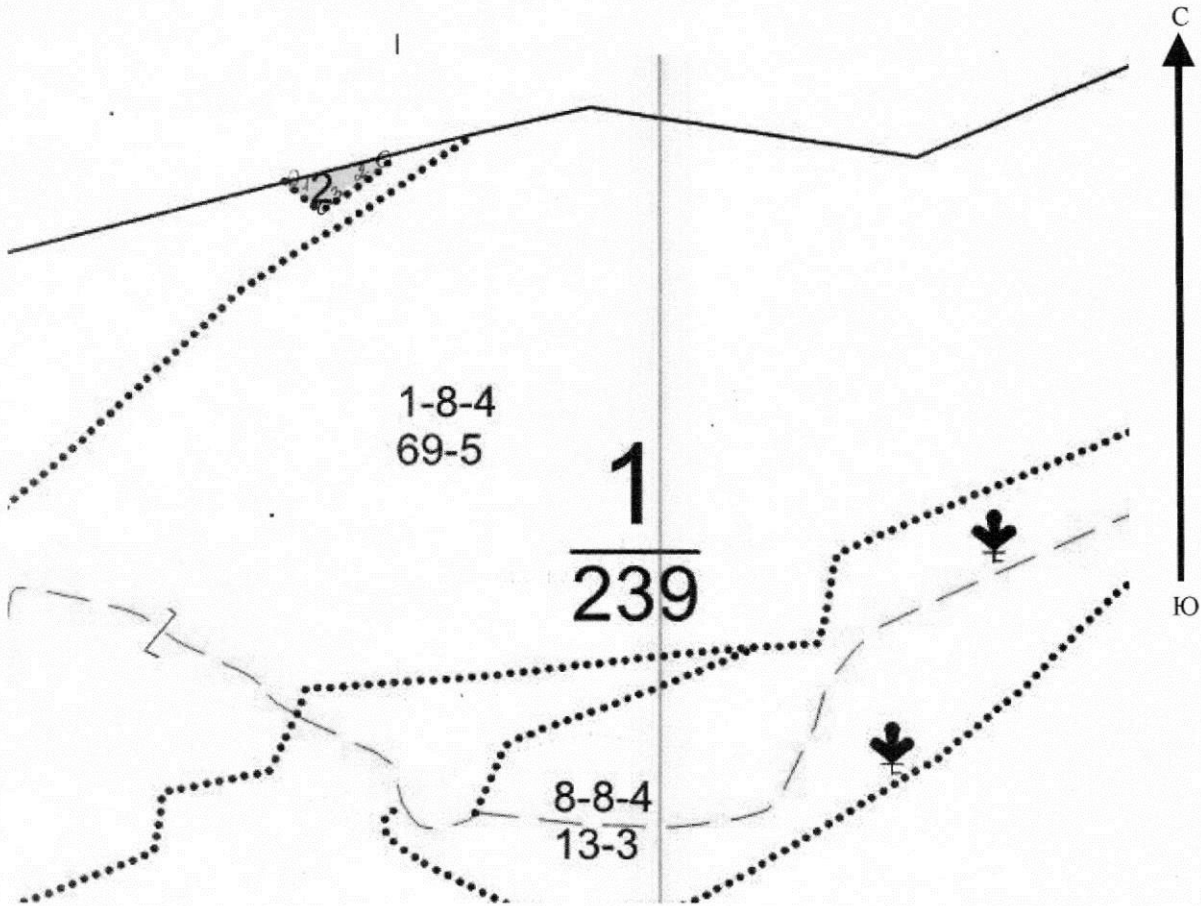
## ВЕДОМОСТЬ ПЕРЕЧЕТА ДЕРЕВЬЕВ

Итоговая ведомость по насаждению. СКС насаждения 3.06.

Степени толщина м см	Количество деревьев по категориям состояния, шт.																Всего деревьев по ступеням толщины	
	I	II	III	IV		V		VI			ветровал, бурелом			аварийные деревья			шт.	в том числе подлежат рубке, %
				НЗ	З	НЗ	З	НЗ	З	О	НЗ	З	О	НЗ	З	О		
1	2	3	4	5	6	7	8	9	10	11	12	13	14	15	16	17	18	19
12		1	2														3	
16		6	4								1						11	3
20		8	8					3									19	9
24											2						2	6
-																		
-																		
-																		
-																		
-																		
итого, шт		15	14					3			3						35	17,1
итого, %		42,9	40,0					8,6			8,6						100,0	17,1
итого, куб.м.		3,50	3,24					0,90			1,11						8,75	23,0
итого, куб.%		40,0	37,0					10,3			12,7						100,0	23,0

Абрис участка

Масштаб 1:10000



N выдела	Ленты (круговой площадки) перече́та				
	Сплошной перечет	Длина, м	Ширина, м	Радиус, м	Площадь, га
2	Сплошной перечет				0,20

Номера точек	Координаты	Румбы линий	Длина, м
1->2	43,07018°/46,36294°	СВ 78°	27,2
2->3	43,07022°/46,36327°	ЮЗ 58°	23,3
3->1	43,07011°/46,36303°	СЗ 45°	9,8
	-	-	-
	-	-	-
	-	-	-
	-	-	-
	-	-	-
	-	-	-
	-	-	-

Условные обозначения:

Исполнитель работ по проведению лесопатологического обследования:

Гасайниев Б.М.

Дата составления документа: 09.08.2019 года. Телефон: 8(8722)51-76-74.



казбесовский 1-2?  
Исирин

Участковое лесничество: БЕЗ ДЕЛЕНИЯ НА Л-ВА  
ЛЕСА, РАСПОЛ. В СТЕПЯХ, ГОРАХ И ДР.

Квартал

1

-----  
: N : Состав: я: Воз: Вы: Ди: Кл: Бо-: Тип : Зап. сырор: К: Запас дес. МЗ:  
:  
: выде-: Подрос: р: : : : : ни-: : дес. мЗ : л: -----:  
:  
: ла : Подлес: у: ра : со: ам: во: тет: леса: -----: .: сухо: ед.: захл:  
:  
: : Почва : с: : : : зр: : : на : в т.: т: стоя: дер: ----  
: Хозяйственные:  
: -----: Особен: --: ст : та: ет: --: ----: -----: 1 га: ч. по: о: : : об-:  
:  
: Пло- : выдела: вы: : : : гр: : ТЛУ : -----: сос-: в: ста-: ----: щий:  
мероприятия :  
: щадь, : Хар-ка: со: : : р : : пол: : на : тав-: а: рого: ре-: ----:  
:  
: га : л/к : та: : : : во: но-: : выде: ляю-: р: : дин: лик-:  
:  
: : и пр.: яр: : : : зр: та: : ле : щим : н: : : вид :  
:  
-----

1 5ДСН 1 80 14 22 8 5 СХДПГ 15 517 4  
69,0 4Г 15 15 22 4 ,7 Д1 1035 414 4  
1ЯО 16 24 104 4

+ КЛП  
+ БК

подлесок: БЯР ГУСТОЙ  
склон СЗ-25 врум-400 м  
селекционная оценка: МИНУСОВЫЕ  
озу: ОСОБО ОХРАН. ЧАСТИ ЗАКАЗНИКОВ

2 лесные культуры  
2 10ОРГ 1 45 6 18 3 5 СХДПГ 4 1  
6 2 ,6 Д1 1

склон С -10 врум-400 м  
культуры-62 г., состояние ХОРОШИЕ  
озу: ПЛОДОВЫЕ (ОРЕХИ, КАШТАН)

3 8ЯО 1 65 13 22 7 5 СХДЯС 9 180 4  
25,0 2ДСН 13 13 22 3 ,7 Д1 225 45 4

+ Г  
+ КЛП

подлесок: БЯР ДЖД КЗЛ СР.ГУСТ  
склон СЗ-25 врум-500 м  
озу: ОСОБО ОХРАН. ЧАСТИ ЗАКАЗНИКОВ

4 ПАШНЯ  
6 СЛУЖЕВ. НАДЕЛ РАБ. И СЛ., НИЗКОГО КАЧЕСТВА  
озу: ОСОБО ОХРАН. ЧАСТИ ЗАКАЗНИКОВ

5 лесные культуры  
1,0 10ОРГ 1 51 9 22 3 4 СХДПГ 5 5  
9 2 ,6 Д1 5

склон СВ-15 врум-500 м  
культуры-56 г., состояние ХОРОШИЕ  
озу: ПЛОДОВЫЕ (ОРЕХИ, КАШТАН)

6 лесные культуры  
2,1 10ОРГ 1 24 6 12 2 4 СВДГ 4 7  
6 1 ,6 Д2 7

врум-500 м  
культуры-83 г., состояние ХОРОШИЕ