

УТВЕРЖДАЮ:

Должность Председатель Комитета по
лесному хозяйству Республики Дагестан

Ф.И.О В.М. Абдулхамидов

Дата 16.11.2020 г.

**Акт
лесопатологического обследования №21/301/2020
лесных насаждений ГКУ РД «Ботлихское»
Республика Дагестан**

**Способ лесопатологического обследования: Визуальный V
Инструментальный**

Место проведения

Участковое лесничество	Урочище (дача)	Квартал (кварталы)	Выдел (выделы)	Площадь, га
Гумбетовское		11	3	10
ВСЕГО				10

Лесопатологическое обследование проведено на общей площади 10 га.

1. Визуальное лесопатологическое обследование

Наземное

1. На площади 10 га фактическая таксационная характеристика лесного насаждения **соответствует** таксационному описанию.

2. Лесные насаждения с нарушенной и утраченной устойчивостью не выявлены на площади 10 га:

Участковое лесничество	Урочище (дача)	Площадь, га		Причина ослабления (гибели)
		с нарушенной устойчивостью	с утраченной устойчивостью	
Гумбетовское				
Итого				

Состояние обследованных лесных насаждений приведено в приложениях №№ 1.1 к Акту.

3. В обследованных лесных участках прогнозируется:

Прогноз	Площадь, га
Ослабление лесных насаждений	10
Усыхание лесных насаждений различной степени	
Развитие очагов вредных организмов	

4. Обнаружено загрязнение лесного участка отходами и выбросами: **промышленными**
бытовыми


Вид загрязнения	Размеры загрязнения			Объем, кубм	Площадь загрязнения, га
	длина, м	ширина, м	высота, м		

ЗАКЛЮЧЕНИЕ

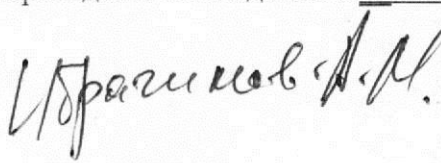

Оценка текущего санитарного и лесопатологического состояния лесных насаждений:

В выделе 3, площадью 10 га насаждение устойчивое (здоровое). Средневзвешенная категория состояния (Кнас=) составляет 1,4. Рекомендуются агитационные мероприятия (беседы с населением, развешивание аншлагов и плакатов).

Исполнитель работ по проведению лесопатологических обследований:

Гасайниев Б.М. 

Дата проведения обследований 24.07.2020 г. Дата составления документа 03.08.2020 г.

 : N : Состав: я: Воз: Вы: Ди: Кл: Бо-: Тип : Зап. сырор: К: Запас дес. МЗ:
 :
 : выде-: Подрос: р: : : : : ни-: : дес. мЗ : л: -----:
 :
 : ла : Подлес: у: ра : со: ам: во: тет: леса: -----: . : сухо: ед. : захл:
 :
 : : Почва : с: : : : зр: : : на : в т. : т: стоя: дер: ----
 : Хозяйственные:
 : -----: Особен: --: ст : та: ет: --: ---: -----: 1 га: ч. по: о: : : об-:
 :
 : Пло- : выдела: вы: : : : гр: : ТЛУ : -----: сос-: в: ста-: ----: щий:
 мероприятия :
 : щадь, : Хар-ка: со: : : р : : пол: : на : тав-: а: рого: ре-: ----:
 :
 : га : л/к : та: : : : во: но-: : выде: ляк-: р: : дин: лик-:
 :
 : : и пр. : яр: : : : зр: та: : ле : щим : н: : : вид :
 :

1	10С	1	90	14	22	5	5	СХДСГ	14	17	
1,2		14				2	,6	С1	17		
	подрост: 10С (20) 2,0 м, 2,0 тыс. шт/га										
	подлесок: ШП МЖ СР.ГУСТ										
	склон СЗ-20										
	ПРИРОДНЫЙ КПО ПОВЫШЕН 1 КЛ.										
2	7С	1	90	14	22	5	5	СХДСГ	13	11	
1,2	3С	13	60	11	18	2	,6	С1	16	5	
	подрост: 10С (20) 2,0 м, 2,0 тыс. шт/га										
	подлесок: ШП МЖ СР.ГУСТ										
	склон СЗ-20										
3	лесные культуры										
ПРОЧИСТКА											
10,0	10С	1	11	2	2	1	4	СХДСГ	1	5	3
		2				1	,4	С1	5		
	20%										
РУБ. ЕД. ДЕРЕВ.											
возобновление											
10С		35	6	10						3	
	,6										
единичные деревья											
10С		120	14	24					1	3	10
	подлесок: ШП МЖ РЕДКИЙ										
	склон С -20										
	культуры-96 г., ПЛОЩАД. РУЧН., ПОСЕВ РУЧНОЙ, 4000 шт/га,										
	состояние ХОРОШИЕ										
4	РОССЫПИ КАМЕНИСТЫЕ										
,7											
	склон СЗ-15										
5	РОССЫПИ КАМЕНИСТЫЕ										
,6											
	склон С -25										