

УТВЕРЖДАЮ:

Председатель Комитета по лесному
хозяйству Республики Дагестан

Должность

В.М. Абдухамидов

Фамилия-имя и отчество (при наличии)

30 декабря 2021 г.

Дата

Акт

лесопатологического обследования № 18-321-2021

лесных насаждений Цунтинское (лесничество)
Республика Дагестан (субъект Российской Федерации)

Способ лесопатологического обследования: 1. Визуальный
2. Инструментальный

Место проведения:

Участковое лесничество	Урочище (дача)	Квартал	Выдел	Площадь выдела, га	Лесопатологический выдел	Площадь лесопатологического выдела, га
Бежтинское	-	50	2	4,3	-	-

Лесопатологическое обследование проведено на общей площади 4,3 га.

Кадастровый номер участка: ---
(для участков, предоставленных в постоянное (бессрочное) пользование, аренду)

Документ о праве пользования: -
(тип документа о праве пользования, дата, номер, вид разрешенного использования)

2. Инструментальное (детальное) обследование лесных насаждений.

2.1 . Лесничество Цунтинское
Участковое лесничество Бежтинское
Урочище (дача) - Квартал 50 Выдел 2
Лесопатологический выдел -

Наличие ограничений или особенностей участка, влияющих на назначение СОМ:

имеется угроза увеличения пожарной опасности в лесах;

(отметка о наличии ООПТ, ОЗУ, водоохранной зоны, радиоактивного загрязнения лесов, угрозы возникновения очагов вредных организмов или пожарной опасности в лесах)

2.2. Фактическая таксационная характеристика лесного насаждения

не соответствует таксационному описанию.

Причины несоответствия:

давность лесоустройства 10 и более лет.

Ведомость лесных участков с выявленными несоответствиями таксационным описаниям приведена в приложении 1 к данному Акту.

2.3. Состояние насаждений:

устойчивое (СКС < 1,50)

с нарушенной устойчивостью (СКС ≥ 1,51-≤ 4,50)

с утраченной устойчивостью (СКС ≥ 4,51)

X

2.4. Средневзвешенная категория состояния 2,52

Причины ослабления, повреждения насаждения:

воздействия тяжести снега, повлекшие сильный изгиб или слом стволов деревьев в прошлые годы (код 823); воздействия шквалистых и ураганных ветров прошлых лет, повлекшие слом стволов деревьев (код 822); воздействия сильных ветров прошлых лет, повлекшие наклон более 10°, изгиб или вывал деревьев (код 821). Данные причины определены по следующим признакам: механическое повреждение ветвей (>3/4) прошлых лет; слом ствола под кроной прошлых лет; механическое повреждение ствола под кроной прошлых лет (>2/3 окр. ств.); механическое повреждение корней прошлых лет (>3/4 корн. лап); обрыв корней (вывал) прошлых лет.

2.5. Выборке подлежит 31,5 % деревьев по запасу, в том числе:

без признаков ослабления 0 %,
ослабленных 0 %,
сильно ослабленных 0 %,
усыхающих 8 %,
свежего сухостоя 0 %,
свежего ветровала 0 %,
свежего бурелома 0 %,
старого сухостоя 0 %,
старого ветровала 10,8 %,
старого бурелома 12,7 %.

Причины назначения: _____
Причины назначения: _____
Причины назначения: _____
Причины назначения: _____

2.6. Полнота лесного насаждения после уборки деревьев, подлежащих рубке, составит: 0,3.

Критическая полнота для данной категории лесных насаждений и преобладающей породы составляет: 0,3

ЗАКЛЮЧЕНИЕ к инструментальному обследованию участка.

С целью предотвращения негативных процессов, снижения ущерба от их воздействия назначено: проведение ВСП на площади 4,3 га.

Участковое лесничество	Урочище (дача)	Квартал	Выдел	Площадь выдела, га	Лесопатологический выдел	Площадь лесопатологического выдела	Вид мероприятия	Площадь мероприятия, га	Породы	Доля выбираемой древесины по запасу, %	Рекомендуемый срок проведения мероприятия
1	2	3	4	5	6	7	8	9	10	11	12
Бежтинское		50	2	4,3	-	-	ВСП	4,3	С.	31,5	до 2023 года

Ведомость временной пробной площади и абрис участка прилагаются (приложение 2 и 3 к Акту).

РЕКОМЕНДАЦИИ по проведению мероприятий, не относящихся к мероприятиям по предупреждению распространения вредных организмов нет.

Дата проведения ЛПО: 21.12.2021 года.

Дата составления документа: 30.12.2021 года.

Исполнитель работ по проведению лесопатологического обследования

Фамилия, имя и отчество (при наличии) Мирзаев К.Б.

Организация ГБУ РД "Республиканские леса"

Должность Инженер-лесопатолог

Подпись _____

Телефон 79387878776

Ведомость

лесных участков в границах территории несоответствия таксационным описаниям

Субъект Российской Федерации:

Республика Дагестан

Лесничество (лесопарк):

Цунтинское

Участковое лесничество:

Урочище (лесная дача):

1	2	3	4	5	6	7	8	9	10	11	12	13	14	15	16	17	18	19	Заложено пробных площадей	
																			количество, шт.	общая площадь, га
2005	50	2	4,3	Защитные	Противоразнозные леса	нет	ТО			8С1Б1Лп	Сосна	130	20	32	СВСБК	0,3	4	90	20	21
							Ф		4,3	8С1Б1Лп	Сосна	146	20	30	СВСБК	0,4	4	130	1	0,44

Условные обозначения

ТО - таксационные описания

Ф - фактическая характеристика лесного насаждения

Исполнитель работ по проведению лесопатологического обследования:

Фамилия, имя и отчество (при наличии)

Мирзаев К.Б.

Подпись

ВРЕМЕННАЯ ПРОБНАЯ ПЛОЩАДЬ № 1

1.1 Субъект Российской Федерации: Республика Дагестан
Лесничество Цунтинское
Участковое лесничество: Бежтинское
Урочище (дача): -
Квартал 50 Выдел 2 Площадь выдела 4,3 га.
Лесопатологический выдел: - Площадь лесопатологического выдела 4,3 га.

1.2 Метод перече́та: ленточная пробная площадь.

Количество лент / площадок: 1
Размеры площадок (длина x ширина/радиус): 220x20 м.
Размер временной пробной площади: Размер временной пробной площади: 0,44 га.

1.3 Фактическая таксационная характеристика насаждения:

Состав: 8С1Б1Лп возраст 146 лет тип леса СВСБК
полнота 0,4 ; бонитет 4 ; запас на га 130 кбм.
возобновление отсутствует.

1.4 Номер очага вредных организмов: б/н.

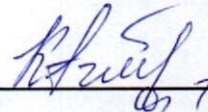
Тип очага вредных организмов: -
Фаза развития очага вредных организмов: -

1.5 Причина ослабления, повреждения насаждения и время:

воздействия тяжести снега, повлекшие сильный изгиб или слом стволов деревьев в прошлые годы (код 823); воздействия шквалистых и ураганных ветров прошлых лет, повлекшие слом стволов деревьев (код 822); воздействия сильных ветров прошлых лет, повлекшие наклон более 10°, изгиб или вывал деревьев (код 821).
Время повреждения: *гг.* Состояние насаждения: *сильно ослабленное,*
Средневзвешенная категория состояния насаждения: *2,52.*

1.6 Назначенные мероприятия: ВСР.

Исполнитель работ по проведению лесопатологического обследования:

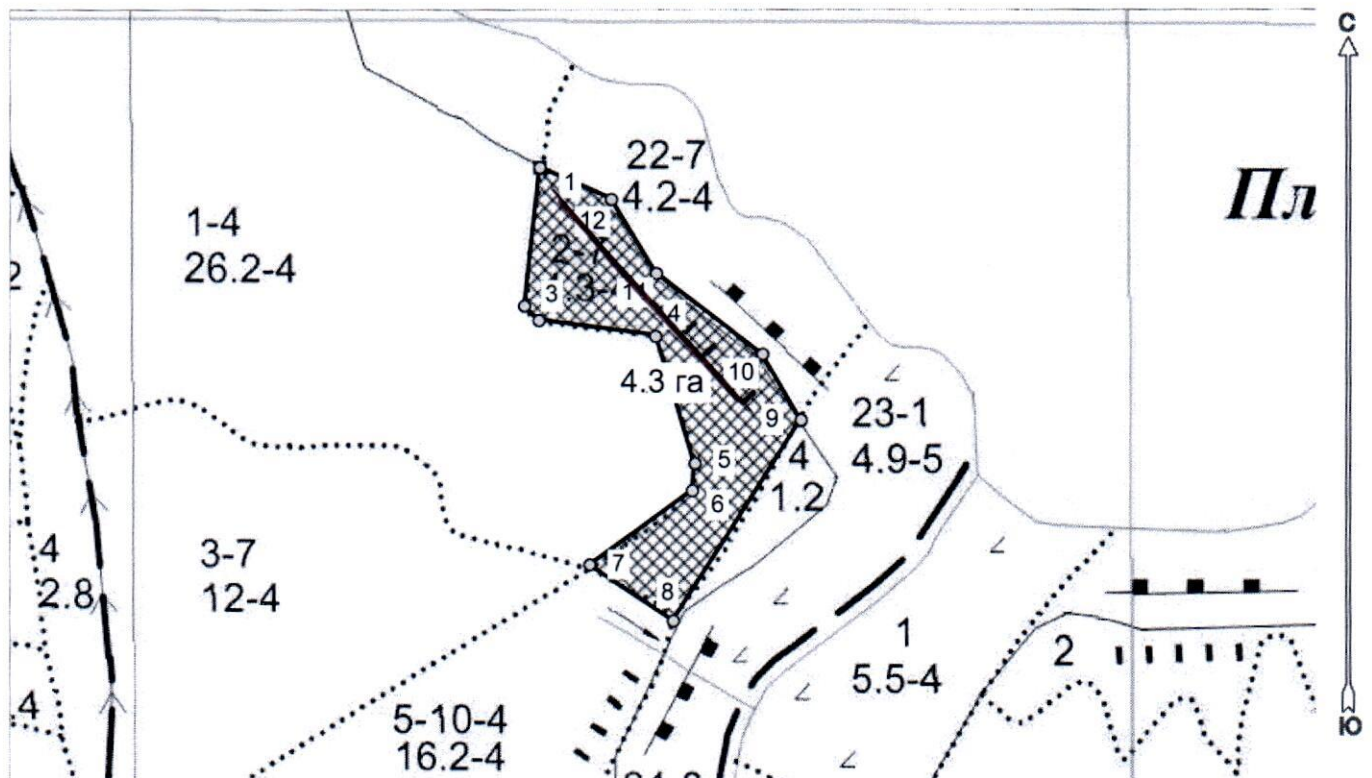
Фамилия, имя
и отчество (при наличии) Мирзаев К.Б. Подпись 
Дата составления документа: 30.12.2021 года.






Абрис лесного участка с обозначенными границами

Субъект Российской Федерации. Республика Дагестан:
: Цунтинское лесничество
: Бежтинское уч лесничество, лесной квартал № 50, таксационный выдел № 2_,
площадь выдела 4.3 га. *ВЕР*


Масштаб 1:7500



Условные обозначения:

	границы назначаемых мероприятий
	поворотные точки
	схематическое расположение пробных площадей

Исполнитель: Мирзаев К Б


инженер-лесопатолог

* в таблицах приведены магнитные углы
(магнитное склонение 0 / не задано)

Экспликация или координаты поворотных точек лесосеки:

Общая площадь: 4.3 га

Эксплуатационная площадь: 4.3 га

Номера точек	Величина угла (Пр.внутр)	Координаты точки	Румбы линий/(азимуты)	Меры линий
1 - 2	ЮЗ 6.5° 231.5°	46° 09' 53"; 42° 04' 46"; *	ЮЗ 6.5°/(186.5°)	137.0
2 - 3		46° 09' 53"; 42° 04' 42";		
3 - 4	217.0°	46° 09' 53"; 42° 04' 42";	ЮВ 45.0°/(135.0°)	20.1
4 - 5	115.0°	46° 09' 58"; 42° 04' 41";	ЮВ 82.0°/(98.0°)	116.5
5 - 6	157.0°	46° 10' 00"; 42° 04' 37";	ЮВ 17.5°/(162.5°)	130.7
6 - 7	132.0°	46° 10' 00"; 42° 04' 36";	ЮЗ 5.5°/(185.5°)	26.7
7 - 8	290.0°	46° 09' 55"; 42° 04' 34";	ЮЗ 54.0°/(234.0°)	125.0
8 - 9	271.5°	46° 09' 59"; 42° 04' 32";	ЮВ 56.0°/(124.0°)	99.6
9 - 10	243.0°	46° 10' 05"; 42° 04' 38"; *	СВ 32.5°/(32.5°)	234.8
10 - 11	202.0°	46° 10' 03"; 42° 04' 41";	СЗ 30.5°/(329.5°)	75.0
11 - 12	159.0°	46° 09' 58"; 42° 04' 43";	СЗ 52.5°/(307.5°)	132.1
12 - 1	215.0°	46° 09' 56"; 42° 04' 45";	СЗ 31.5°/(328.5°)	85.0
			СЗ 66.5°/(293.5°)	77.5

№ выдела	Ленты (круговой площадки) перечета					Координаты начала, конца и поворотных точек лент перечета/центры круговых площадок перечета	
	№ ленты (площадки)	длина, м	ширина, м	радиус, м	площадь, га		
2	1	220	20		0,44	46° 09' 53"	42° 04' 47"
						46° 10' 05"	42° 04' 38"
						46° 09' 54"	42° 04' 46"
						46° 10' 06"	42° 04' 37"
	2						
	3						

Исполнитель: Мирзаев К Б

инженер-лесопатолог

* в таблицах приведены магнитные углы (магнитное склонение 0 / не задано)

ГИС «Лесные ресурсы» Formar 5
1999-2018. Все права защищены.

