

УТВЕРЖДАЮ:

Должность Врио председателя Комитета по  
лесному хозяйству Республики Дагестан

Ф.И.О В.М. Абдулхамидов

Дата 16.11.2020

**Акт**  
**лесопатологического обследования №18/301/2020**  
**лесных насаждений ГКУ РД «Ботлихское»**  
**Республика Дагестан**

Способ лесопатологического обследования: **Визуальный V**  
**Инструментальный**

**Место проведения**

Участковое лесничество	Урочище (дача)	Квартал (кварталы)	Выдел (выделы)	Площадь, га
Ботлихское		13	11	11
<b>ВСЕГО</b>				<b>11</b>

Лесопатологическое обследование проведено на общей площади 11 га.

# 1. Визуальное лесопатологическое обследование

## Наземное

1. На площади 11 га фактическая таксационная характеристика лесного насаждения **соответствует** таксационному описанию.

2. Лесные насаждения с нарушенной и утраченной устойчивостью выявлены на площади 11 га:

Участковое лесничество	Урочище (дача)	Площадь, га		Причина ослабления (гибели)
		с нарушенной устойчивостью	с утраченной устойчивостью	
Ботлихское		11		Воздействия ураганных и шквалистых ветров прошлых лет, повлекшие слом стволов деревьев. (код 822)
<b>Итого</b>		<b>11</b>		

Состояние обследованных лесных насаждений приведено в приложениях №№ 1.1 к Акту.

3. В обследованных лесных участках прогнозируется:

Прогноз	Площадь, га
Ослабление лесных насаждений	11
Усыхание лесных насаждений различной степени	
Развитие очагов вредных организмов	

4. Обнаружено загрязнение лесного участка отходами и выбросами: **промышленными**   
**бытовыми**


Вид загрязнения	Размеры загрязнения			Объем, кубм	Площадь загрязнения, га
	длина, м	ширина, м	высота, м		

## ЗАКЛЮЧЕНИЕ

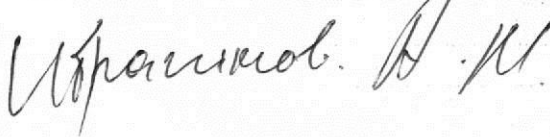
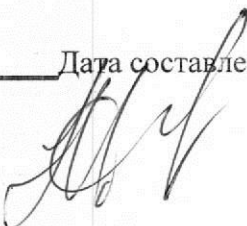
Оценка текущего санитарного и лесопатологического состояния лесных насаждений:

В выделе 11 площадью 11 га насаждений с нарушенной устойчивостью (ослабленное). Средневзвешенная категория состояния (Кнас=) составляет 2,18. Требуется проведение инструментального лесопатологического обследования для назначения санитарно-оздоровительных мероприятий.

Исполнитель работ по проведению лесопатологических обследований:

Гасайниев Б.М.. 

Дата проведения обследований 24.07.2020 г. Дата составления документа 03.08.2020 г.

Результаты проведения лесопатологического обследования  
лесных насаждений за 24.07.2020 года

Приложение 1.1  
к акту лесопатологического обследования № 17-301/11-31/2020

Субъект Российской Федерации: Республика Дагестан. Лесничество (лесопарк): Ботлихское.  
Участковое лесничество: Ботлихское. Урочище (лесная дача): -

1	2	3	4	5	6	7	8	Таксационная характеристика лесного насаждения										17	Распределение деревьев по категориям состояния, % от запаса										29	30	31	32	33	34	
								9	10	11	12	13	14	15	16	18	19		20	21	22	23	24	25	26	27	28								
1	2	3	Защитные	Категория защитных лесов	1	11	10С	состав	порода	возраст	средняя высота, м	средний диаметр, см	тип леса	полнота	бонитет	запас, куб. м/га	Число деревьев на пробе, шт.	без признаков ослабления	ослабленные	сильно ослабленные	усыхающие	свежий сухостой	старый сухостой	свежий ветровал	старый ветровал	свежий бурелом	старый бурелом	аварийные деревья	Признаки повреждения деревьев	Доля поврежденных деревьев, %	Причина ослабления, повреждения	Подлежит рубке, %	вид	площадь, га	
			Противозрзозонные леса						Всего				СБЧ				265	17,2	70,9						1,0		6,8	4,1		82,8	11,9	11,9	инструментальное ЛПО	11	
									С				СБ				265	17,2	70,9																

Показатели, не соответствующие таксационному описанию отмечаются "х". Расшифровка кодов причин и признаков указана в акте.  
Исполнитель работ по проведению лесопатологического обследования:

Г. Асаинов Б.М.

Дата составления документа: 03.08.2020 года.

*Исполнитель: А.М. Асаинов*

Участковое лесничество: БОТЛИХСКОЕ  
 ПРОТИВОЭРОЗИОННЫЕ ЛЕСА  
 13

Квартал

-----  
 : N : Состав: я: Воз: Вы: Ди: Кл: Бо-: Тип : Зап. сырор: К: Запас дес. м3:  
 :  
 : выде-: Подрос: р: : : : : ни-: : дес. м3 : л: -----:  
 :  
 : ла : Подлес: у: ра : со: ам: во: тет: леса: -----: .: сухо: ед.: захл:  
 :  
 : : Почва : с: : : : зр: : : на : в т.: т: стоя: дер: ----  
 : Хозяйственные:  
 : -----: Особен: --: ст : та: ет: --: --: --: --: 1 га: ч. по: о: : : об-:  
 :  
 : Пло- : выдела: вы: : : : гр: : ТЛУ : ----: сос-: в: ста-: ----: щий:  
 мероприятия :  
 : щадь, : Хар-ка: со: : : р : : пол: : на : тав-: а: рого: ре-: ----:  
 :  
 : га : л/к : та: : : : во: но-: : выде: ляю-: р: : дин: лик-:  
 :  
 : : и пр.: яр: : : : зр: та: : ле : щим : н: : : вид :  
 :  
 -----

подлесок: МЖ ШП СР.ГУСТ  
 склон С -25

повреждение СНЕГОЛОМОМ, 04 г., СОСНА ОБЫКНОВ., СЛАВАЯ

10	5Б	1	60	12	16	6	5	СВЛСТ	9	43
9,6	20С	12		14	18	2	,7	С2	86	17
	2ЛП			9	12					17
	1С			12	18					9

подлесок: ШП СПР СР.ГУСТ  
 склон С -35

озу: УЧ-КИ ЛЕСА НА СКЛОНАХ БОЛЕЕ 30 ГРАД.

11	10С	1	65	15	22	4	3	СВЧСБ	19	209
11,0	+ ОС	15				2	,7	В2		209

подлесок: МЖ ШП СПР РЕДКИЙ  
 склон С -35

культуры-94 г., ПЛОЩАД. РУЧН., ПОСЕВ РУЧНОЙ, 3500 шт/га,  
 состояние ПОГИБШИЕ, ПРОЧИЕ ПРИЧИНЫ